

التقرير التنموي

لمديرية جبل حبشي - محافظة تعز

إعداد

فريق المديرية

وبمساعدة فنية من الصندوق الاجتماعي للتنمية- فرع تعز

(أكتوبر ٢٠٢٠)

بسم الله الرحمن الرحيم

(وقل أعملوا فسيرى الله عملكم ورسوله والمؤمنون) صدق الله العظيم

خطاب التغطية

المحترمون

الأخوة في المجلس المحلي بمديرية جبل حبشي

تحية طيبة وبعد

الموضوع / التقرير التنموي لمديرية جبل حبشي والمعد من قبل فريق المديرية المشارك وبمساندة
فنية من فريق الصندوق الاجتماعي للتنمية فرع تعز

بالإشارة للموضوع أعلاه فإنه يطيب لنا أن نرفق لسيادتكم التقرير التنموي لمديرية جبل حبشي والمعد من قبل

أعضاء فريق المديرية المشارك وبمساندة فنية من فريق الصندوق الاجتماعي للتنمية فرع تعز ،

متمنين أن نكون قد وفقنا في أداء المهمة المكلفين بها،،،،،

مع فائق الشكر والتقدير

فريق إعداد التقرير

الفهارس

فهرس الموضوعات

١	خطاب التغطية
٢	الفهارس
٨	شكر وتقدير
٩	المقدمة
١٠	فريق المديرية فريق إعداد التقرير
١١	الهدف من التقرير
١١	آلية إعداد التقرير
١١	مصادر التقرير
١٢	الجزء الأول : الخلاصة العامة للتقرير
١٣	الباب الأول : المؤشرات التنموية للمديرية
١٤	الفصل الأول : مؤشرات الخصائص العامة للمديرية
١٥	الفصل الثاني : مؤشرات الموارد " المقومات " التنموية للمديرية
٣٦	الباب الثاني : مؤشرات الاحتياجات التنموية للمديرية
٣٧	الفصل الأول : مؤشرات احتياجات التنمية البشرية
٤١	الفصل الثاني : مؤشرات احتياجات التنمية الاجتماعية
٤٣	الجزء الثاني : المقومات التنموية للمديرية
٤٤	الباب الأول : الخصائص العامة للمديرية
٤٥	الفصل الأول : الخصائص الطبوغرافية والإدارية
٥٠	الفصل الثاني : الخصائص الديموغرافية
٥٧	الباب الثاني : الموارد التنموية للمديرية
٥٨	الفصل الأول : الموارد الطبيعية والبيئية
٦٥	الفصل الثاني : الموارد البشرية
٨٠	الفصل الثالث : الموارد المجتمعية
٩٢	الفصل الرابع : الموارد الاقتصادية
٩٧	الجزء الثالث : الخدمات التنموية في المديرية
٩٨	الباب الأول : خدمات التنمية البشرية
٩٩	الفصل الأول : الخدمات التعليمية
١٢٤	الفصل الثاني : خدمات الشباب والرياضة
١٢٧	الفصل الثالث : خدمات التنمية الصحية والسكانية
١٣٧	الباب الثاني : خدمات التنمية الاجتماعية والثقافية
١٣٨	الفصل الأول : الخدمات الاجتماعية
١٣٩	١. الرعاية الاجتماعية وشبكة الأمان الاجتماعي :
١٤٢	الفصل الثاني : الخدمات الثقافية

الباب الثالث : خدمات التنمية الأساسية ١٤٥

١٤٦ الفصل الأول : خدمات المياه والصرف الصحي

١٥٢ الفصل الثاني : خدمات الطرق

١٥٤ الفصل الثالث : خدمات الكهرباء والاتصالات

١٥٨ الباب الرابع : خدمات التنمية الاقتصادية

١٦٠ الجزء الرابع : الفئات الأولى بالرعاية الخاصة

١٧٢ الجزء الخامس : تحديد الأولويات والتخطيط بالمشاركة

١٧٣ الباب الأول : تحديد الأولويات

١٧٤ الفصل الثاني : ترتيب الأولويات

١٧٦ الفصل الثالث : قائمة مشاريع المديرية

١٩١ الجزء السادس : الملاحق

فهرس الجداول

٤٦ جدول رقم (١ - ١) يوضح الخصائص الطبوغرافية للمديرية

٤٧ جدول رقم (٢ - ١) بيان مساحة المديرية بحسب الاستخدام ()

٤٧ جدول رقم (٣ - ١) المساحة ومجالات لاستخدام على مستوى العزل ()

٤٨ جدول رقم (٤ - ١) الموقع والحدود الإدارية للمديرية

٤٨ جدول رقم (٥ - ١) يوضح التكوين والتقسيم الإداري للمديرية

٥١ جدول رقم (٦ - ١) المؤشرات الديمغرافية للمديرية

٥٢ جدول رقم (٧ - ١) توزع السكان بحسب الكثافة والنوع على مستوى المديرية

٥٣ جدول رقم (٨ - ١) مقارنة مؤشرات توزع السكان بحسب النوع والأسر والمسكن على مستوى العزل

٥٣ جدول رقم (٩ - ١) مقارنة مؤشرات توزع السكان بحسب النوع والكثافة على مستوى العزل

٥٤ جدول رقم (١٠ - ١) توزع السكان بحسب النوع والكثافة وعدد المساكن على مستوى العزل بحسب مخرجات برنامج التمكين

٥٥ جدول رقم (١١ - ١) توزع السكان بحسب الفئات العمرية والنوع على مستوى المديرية

٥٦ جدول رقم (١٢ - ١) توزع السكان بحسب الفئات العمرية والنوع على مستوى العزل

٥٩ جدول رقم (١٣ - ١) بيانات بعدد المحاجر على مستوى المديرية

٦٢ جدول رقم (١٤ - ١) بيانات أهم مصادر الموارد المائية الطبيعية في المديرية

٦٢ جدول رقم (١٥ - ١) أهم الموارد المائية المتوفرة في المديرية على مستوى العزل

٦٦ جدول رقم (١٦ - ١) حجم توزع السكان بحسب النوع على مستوى المديرية

٦٦ جدول رقم (١٧ - ١) حجم توزع السكان بحسب النوع على مستوى العزل

٦٧ جدول رقم (١٨ - ١) توزع السكان بحسب الفئات العمرية والنوع على مستوى المديرية

٦٧ جدول رقم (١٩ - ١) توزع السكان بحسب الفئات العمرية والنوع على مستوى العزل

٦٩ جدول رقم (٢٠ - ١) حجم ونسبة توزع السكان بحسب نوع المؤهل وعدد المؤهلين والجنس على مستوى المديرية

- جدول رقم (١ - ٢١) حجم ونسبة توزع السكان بحسب نوع المؤهل وعدد المؤهلين والجنس على مستوى العزل ٦٩
- جدول رقم (١ - ٢٢) حجم ونسبة توزع الموارد البشرية بحسب الأسر والمستوى المعيشي على مستوى المديرية ٧١
- جدول رقم (١ - ٢٣) حجم ونسبة توزع الموارد البشرية بحسب الأسر والمستوى المعيشي على مستوى العزل ٧١
- جدول رقم (١ - ٢٤) توزع الموارد البشرية من حيث القدرة الحركية على مستوى المديرية ٧٢
- جدول رقم (١ - ٢٥) توزع الموارد البشرية بحسب القدرة الحركية على مستوى العزل ٧٢
- جدول رقم (١ - ٢٦) يوضح حجم ونسبة توزع القوى البشرية وقوة العمل بحسب الجنس على مستوى المديرية ٧٤
- جدول رقم (١ - ٢٧) يوضح حجم ونسبة توزع القوى البشرية بحسب الجنس وقوة العمل على مستوى العزل ٧٥
- جدول رقم (١ - ٢٨) توزع حجم القوة البشرية العاملة وغيرعاملة بحسب الجنس على مستوى المديرية () ٧٦
- جدول رقم (١ - ٢٩) حجم ونسبة توزع القوة البشرية (عاملة وغيرعاملة) بحسب الجنس على مستوى العزل ٧٦
- جدول رقم (١ - ٣٠) حجم توزع السكان بحسب المستوى التعليمي والجنس على مستوى المديرية ٧٨
- جدول رقم (١ - ٣١) حجم توزع السكان بحسب المستوى التعليمي والجنس على مستوى العزل ٧٨
- جدول رقم (١ - ٣٢) بيان أجمالي المواقع الأثرية والتاريخية بالمديرية بحسب نوع الموقع ٨١
- جدول رقم (١ - ٣٣) بيان الموروث الشعبي بالمديرية ونوع الموروث ٨٣
- جدول رقم (١ - ٣٤) بيان العادات والتقاليد بالمديرية ونوع الموروث ٨٤
- جدول رقم (١ - ٣٥) بيان المناطق والمواقع السياحية بالمديرية بحسب العزل الموقع ٨٥
- جدول رقم (١ - ٣٦) بيان منظمات المجتمع المدني بالمديرية بحسب نوعها ٨٦
- جدول رقم (١ - ٣٧) شركاء التنمية الذين لهم نشاط بالمديرية ٨٦
- جدول رقم (١ - ٣٨) الأطر المجتمعية الموجودة على مستوى المديرية ٨٩
- جدول رقم (١ - ٣٩) الجمعيات والمنظمات والصناديق الأهلية والنوادي المتواجدة في المديرية ٩٠
- جدول رقم (١ - ٤٠) المساحة الزراعية وتوزيع المساحة الزراعية بين المحاصيل الزراعية على مستوى المديرية بالكيلومتر ٩٣
- جدول رقم (١ - ٤١) المساحة الزراعية وتوزيع المساحة الزراعية بين المحاصيل الزراعية على مستوى العزل بالكيلومتر ٩٣
- جدول رقم (١ - ٤٢) الثروة الحيوانية والنحل في المديرية ٩٤
- جدول رقم (١ - ٤٣) الثروة الحيوانية على مستوى العزل ٩٤
- جدول رقم (١ - ٤٤) مشاريع التعليم المخططة بالمديرية () ١٠٠
- جدول رقم (١ - ٤٥) بيان عدد المدارس والفصول ونسبة الالتحاق على مستوى المديرية ١٠٠
- جدول رقم (١ - ٤٦) بيان عدد المدارس والفصول الحالية والقدرة الاستيعابية والكثافة على مستوى المديرية ١٠١
- جدول رقم (١ - ٤٧) بيان عدد المدارس ومكوناتها بحسب جنس المدرسة والنوع الاجتماعي على مستوى المديرية ١٠٢
- جدول رقم (١ - ٤٨) بيان عدد المدارس الأساسية والفصول ونسبة الالتحاق على مستوى المديرية ١٠٣
- جدول رقم (١ - ٤٩) بيان عدد المدارس الثانوي والفصول ونسبة الالتحاق على مستوى المديرية ١٠٣
- جدول رقم (١ - ٥٠) بيان حجم ونسبة التحاق أبناء العزل على مستوى المديرية ١٠٤
- جدول رقم (١ - ٥١) بيان حجم المتحقيين بمدارس المديرية على مستوى المدرسة والمرحلة والجنس ١٠٥

جدول (١- ٥٢) بيان عدد المدارس والملتحقين والعاملين بحسب جنس المدرسة والنوع الاجتماعي والغرف الدراسية وقدرتها الاستيعابية وكثافتها

- الطلابية على مستوى المدرسة ١٠٦
- جدول رقم (١ - ٥٣) بيان عدد المدارس ومكوناتها بحسب جنس المدرسة والنوع الاجتماعي على مستوى المديرية ١٠٧
- جدول رقم (١ - ٥٤) بيان حجم الكادر التدريسي بحسب المؤهل والجنس ومناطق الإقامة على مستوى المديرية ١٠٨
- جدول رقم (١ - ٥٥) بيان حجم القوى العاملة للتعليم الأساسي والثانوي بحسب المؤهل والجنس على مستوى المدرسة ١٠٩
- جدول رقم (١ - ٥٦) بيان حجم الكادر التدريسي في التعليم الأساسي والثانوي بحسب المؤهل والجنس على مستوى المدرسة ١١٠
- جدول رقم (١ - ٥٧) بيان حجم الاحتياج من القوى العاملة للتعليم الأساسي والثانوي بحسب التخصص على مستوى المديرية ١١٤
- جدول رقم (١ - ٥٨) بيان حجم الاحتياج من المعلمين للتعليم الأساسي بحسب التخصص على مستوى المدرسة ١١٤
- جدول رقم (١ - ٥٩) بيان حجم الاحتياج من المعلمين للتعليم الثانوي بحسب التخصص على مستوى المدرسة ١١٥
- جدول رقم (١ - ٦٠) بيان حجم الاحتياج من القوى العاملة للتعليم الأساسي والثانوي بحسب التخصص على مستوى المديرية ١١٦
- جدول رقم (١ - ٦١) بيان حجم الاحتياج من القوى العاملة للتعليم الأساسي والثانوي بحسب التخصص على مستوى المديرية ١١٦
- جدول رقم (١ - ٦٢) بيان حجم الكثافة الفصلية للمدارس وحجم الاحتياج من الغرف الدراسية على مستوى المدرسة: ١١٧
- جدول رقم (١ - ٦٣) يوضح الحالة التعليمية ومستوى الخدمات التعليمية لحوالمة بالمديرية ١١٨
- جدول رقم (١ - ٦٤) بيان عدد المراكز ونسبة الالتحاق فارق نسبة الالتحاق الإناث إلى الذكور على مستوى العزل ١١٨
- جدول رقم (١ - ٦٥) بيان تخصصات الكادر بالمراكز على مستوى المديرية ١١٨
- جدول رقم (١ - ٦٦) يوضح الحالة التعليمية ومستوى الخدمات التعليمية لرياض الأطفال بالمديرية ١١٩
- جدول رقم (١ - ٦٧) بيان عدد المراكز ونسبة الالتحاق فارق نسبة الالتحاق الإناث إلى الذكور على مستوى العزل ١١٩
- جدول رقم (١ - ٦٨) بيان تخصصات الكادر في رياض الأطفال ١١٩
- جدول رقم (١ - ٦٩) مؤشرات التعليم الفني والمهني في المديرية ١٢٠
- جدول رقم (١ - ٧٠) مؤشرات التعليم الفني والمهني في المديرية بحسب العزل والجنس ١٢٠
- جدول رقم (١ - ٧١) بيان نظام الدراسة في المعهد التقني ١٢٠
- جدول رقم (١ - ٧٢) بيان تخصصات الكادر في المعهد التقني ١٢٠
- جدول رقم (١ - ٧٣) بيان مكونات وحالة المعهد التقني ١٢١
- جدول رقم (١ - ٧٤) مشاريع التعليم الفني ١٢١
- جدول رقم (١ - ٧٥) مؤشرات التعليم العالي والبحث العلمي ١٢١
- جدول رقم (١ - ٧٦) الملتحقين بالعلوم الجامعي من أبناء المديرية ١٢١
- جدول رقم (١ - ٧٧) الملتحقين بالعلوم الجامعي من أبناء المديرية بحسب العزل والجنس ١٢٢
- جدول رقم (١ - ٧٨) الخدمات المقدمة في مجال الشباب والناشئين ١٢٥
- جدول رقم (١ - ٧٩) بيان حالة المرافق والمشاريع الصحية في المديرية ١٢٩
- جدول رقم (١ - ٨٠) بيان نوع وطبيعة الخدمات المقدمة من المرافق الصحية على مستوى المديرية () ١٢٩
- جدول رقم (١ - ٨١) يوضح عدد المرافق الصحية والعاملين المثبتين رسمياً والمتعاقدين على مستوى المديرية ١٣٠
- جدول رقم (١ - ٨٢) نسبة التغطية من الخدمة للمرافق العاملة على مستوى المديرية ١٣٠

- جدول رقم (١ - ٨٣) نسبة التغطية من الخدمة للمرافق العاملة على مستوى العزل ١٣٠
- جدول رقم (١ - ٨٤) نسبة التغطية من الكادر للمرافق العاملة على مستوى المديرية ١٣١
- جدول رقم (١ - ٨٥) بيان حالة المرافق والمشاريع الصحية في المديرية على مستوى العزل ١٣٢
- جدول رقم (١ - ٨٦) بيان أهم الأمراض المنتشرة بين كافة الفئات العمرية للسكان على مستوى المديرية ١٣٣
- جدول رقم (١ - ٨٧) مشاريع الصحة والسكان في المديرية ١٣٥
- جدول رقم (١ - ٨٨) بيان بالحالات المستحقة والمشمولة بالضمان الاجتماعي على مستوى المديرية ١٣٩
- جدول رقم (١ - ٨٩) بيان توزيع الأسر بحسب المستوى الاقتصادي على مستوى المديرية ١٤٠
- جدول رقم (١ - ٩٠) بيان توزيع الأسر بحسب المستوى الاقتصادي على مستوى العزل ١٤٠
- جدول رقم (١ - ٩١) بيان عددا للتدريبين والراغبين بالاقتراض والمقترضين بحسب النوع ومجال التأهيل والقرض على مستوى العزل ١٤١
- جدول رقم (١ - ٩٢) مؤشرات المتاحف والآثار والثقافة ١٤٣
- جدول رقم (١ - ٩٣) بيان مرافق الخدمات الثقافية المتوفرة في المديرية على مستوى العزل ونوع الخدمة ١٤٣
- جدول رقم (١ - ٩٤) بيان حالة وتوزيع مشاريع مياه الشرب المنظفة والحالية على مستوى المديرية ١٤٧
- جدول رقم (١ - ٩٥) مشاريع مياه الشرب القائمة بحسب جهة التمويل على مستوى المديرية ١٤٧
- جدول رقم (١ - ٩٦) مشاريع مياه الشرب القائمة على مستوى المديرية ١٤٨
- جدول رقم (١ - ٩٧) بيان حالة وتوزيع مشاريع مياه الشرب المنظفة في المديرية على مستوى العزل ١٤٨
- جدول رقم (١ - ٩٨) مشاريع مياه الري القائمة على مستوى المديرية ١٤٨
- جدول رقم (١ - ٩٩) بيان حالة وتوزيع مشاريع مياه الشرب المنظفة والحالية في المديرية على مستوى العزل ١٤٩
- جدول رقم (١ - ١٠٠) نسبة تغطية مشاريع المياه المتوفرة على مستوى العزل ١٤٩
- جدول رقم (١ - ١٠١) برامج خطط مشاريع مياه الشرب في المديرية ١٥٠
- جدول رقم (١ - ١٠٢) برامج خطط مشاريع مياه الري في المديرية ١٥٠
- جدول رقم (١ - ١٠٣) مصادر المياه المتوفرة على مستوى العزل ١٥٠
- جدول رقم (١ - ١٠٤) يوضح نظام الصرف الصحي على مستوى المديرية () ١٥١
- جدول رقم (١ - ١٠٥) يوضح نظام الصرف الصحي على مستوى العزل () ١٥١
- جدول رقم (١ - ١٠٦) بيان خدمات الطرق على مستوى المديرية () ١٥٣
- جدول رقم (١ - ١٠٧) بيان خدمات الطرق على مستوى المديرية والعزل ١٥٣
- جدول رقم (١ - ١٠٨) وضع مشاريع الطرق المخطط لها ١٥٣
- جدول رقم (١ - ١٠٩) بيان حجم تغطية خدمة الكهرباء على مستوى المديرية ١٥٥
- جدول رقم (١ - ١١٠) بيان مستوى تغطية خدمة الكهرباء على مستوى العزل ١٥٥
- جدول رقم (١ - ١١١) مشاريع الكهرباء على مستوى المديرية ١٥٥
- جدول رقم (١ - ١١٢) بيان حجم تغطية خدمة الاتصالات على مستوى المديرية ١٥٦
- جدول رقم (١ - ١١٣) بيان مستوى تغطية خدمة الهاتف العمومي على مستوى العزل ١٥٦

١٥٦	جدول رقم (١ - ١١٤) مشاريع الاتصالات على مستوى المديرية
١٥٩	جدول رقم (١ - ١١٥) مؤشرات الخدمات الزراعية
١٥٩	جدول رقم (١ - ١١٦) بيان وضع مشاريع الري في المديرية
١٥٩	جدول رقم (١ - ١١٧) أنواع الخدمات الزراعية المقدمة في المديرية
١٦١	جدول رقم (١ - ١١٨) حجم ونسبة توزع المعاقين بحسب الفئة العمرية والتنوع على مستوى المديرية
١٦٢	جدول رقم (١ - ١١٩) حجم ونسب توزع المعاقين بحسب الفئة العمرية على مستوى عزل المديرية ()
١٦٣	جدول رقم (١ - ١٢٠) حجم ونسب توزع المعاقين بحسب نوع الإعاقة على مستوى المديرية
١٦٤	جدول رقم (١ - ١٢١) حجم ونسب توزع المعاقين بحسب نوع الإعاقة على مستوى عزل المديرية
١٦٥	جدول رقم (١ - ١٢٢) حجم ونسب توزع المعاقين بحسب الحالة التعليمية على مستوى العزل والمديرية
١٦٦	جدول رقم (١ - ١٢٣) حجم ونسب توزع المعاقين بحسب الحالة التعليمية على مستوى العزل والمديرية
١٦٨	جدول رقم (١ - ١٢٤) معدل ألتحاق المعاقين بالتعليم الأساسي بحسب الجنس على مستوى المديرية
١٦٨	جدول رقم (١ - ١٢٥) معدل ألتحاق المعاقين بالتعليم الأساسي بحسب الجنس على مستوى العزل
١٦٩	جدول رقم (١ - ١٢٦) معدل ألتحاق المعاقين بالتعليم الثانوي بحسب الجنس على مستوى المديرية
١٦٩	جدول رقم (١ - ١٢٧) معدل ألتحاق المعاقين بالتعليم الثانوي بحسب الجنس على مستوى العزل
١٧٠	جدول رقم (١ - ١٢٨) معدل ألتحاق المعاقين بمراكز محو الأمية على مستوى المديرية
١٧٠	جدول رقم (١ - ١٢٩) معدل ألتحاق المعاقين بمراكز محو الأمية على مستوى العزل
١٧١	جدول رقم (١ - ١٣٠) حجم احتياجات المعاقين بحسب نوع الإعاقة على مستوى المديرية

فهرس الخرائط :

٤٩	مخطط رقم (١ - ١) خارطة تبين عزل مديرية جبل حبشي.. محافظة تعز والحدود الجغرافية والتجمعات السكانية ()
٦٤	مخطط رقم (١ - ٢) خارطة الموارد الطبيعية في المديرية ()
٩١	مخطط رقم (١ - ٣) خارطة الموارد المجتمعية في المديرية ()
٩٦	مخطط رقم (١ - ٤) خارطة الموارد الاقتصادية في المديرية ()
١٢٣	مخطط رقم (١ - ٥) خارطة الخدمات التعليمية في المديرية ()
١٢٦	مخطط رقم (١ - ٦) خارطة خدمات الشباب والرياضة في المديرية ()
١٣٦	مخطط رقم (١ - ٧) بيان توزع المرافق الصحية في المديرية ()
١٤٤	مخطط رقم (١ - ٨) بيان توزع مرافق الثقافة في المديرية ()
١٥٧	مخطط رقم (١ - ٩) بيان توزع الخدمات الأساسية في المديرية ()
١٩٢	مخطط رقم (١ - ١٠) خارطة الموارد والخدمات والفرص للمديرية ()

شكر وتقدير

" من لا يشكر الناس لا يشكر الله "

نستهل بهذه العبارة شكرنا و تقديرنا نيابة عن أهالي مديرية جبل حبشي و أجيالها القادمة لمن سخروا جهودهم لأجل وضع اللبنة الأساسية لبناء وطننا الحبيب ببناء ريفه عبر إحياء التعاونيات و إعداد التقارير التنموية للعزل و المديرية و هي تعتبر أول خطوة في طريق التنمية المستدامة و لهذا فإننا نتقدم إليهم بشكرنا و تقديرنا لما قاموا به كلاً باسمه و صفته نبداً بـ:

- الأخ / مدير الصندوق الاجتماعي للتنمية - تعز م / مروان المقطري
المحترم
- الأخ / ضابط التمكين في الصندوق الاجتماعي للتنمية - تعز أ / نبيل المعمرى
المحترم
- الأخ / ضابط التقييم والمتابعة ومساعد ضابط برنامج التمكين أ / بدر البرق
المحترم
- الاستشاري / ياسر عبدالحميد عبدالله عبدالحميد الكنانى
المحترم
- أ/ فارس المليكي - مدير عام المديرية و رئيس المجلس المحلي
المحترم
- أ / صادق العامري - مدير المشاركة المجتمعية
المحترم
- أ / عبده سيف - نائب مدير المشاركة المجتمعية
المحترم

متمنين لهم دوام التوفيق في حياتهم العملية و الشخصية !!!

أعضاء فريق المديرية

لمديرية جبل حبشي

المقدمة

يعتبر برنامج تمكين السلطة المحلية من التخطيط بالمشاركة وتنظيم المجتمع وتحفيز المبادرات الذاتية أحد البرامج الهامة التي ينفذها الصندوق الاجتماعي للتنمية لتعزيز أدوار السلطة المحلية لإدارة عملية التنمية بكفاءة واحداث تنمية مستدامة وفق خطط تنموية واقعية أعدت بمشاركة مجتمع مؤطر ومنظم في أطر مجتمعية (رجال ونساء) وتفعيل للمبادرات الذاتية، وإحياء لروح العمل الجماعي والتعاوني بين أفراد المجتمع المحلي لخدمة مناطقهم، وتعتبر مديرية جبل حبشي إحدى المديرية التي يستهدفها برنامج التمكين في محافظة تعز، لتفعيل أطرها المتمثلة باللجان التنموية، بناء قدرات السلطة المحلية ورصد بياناتها وإعداد تقاريرها ضمن برنامج التمكين وهذا البرنامج الذي ينتج عنه التقرير التنموي وقائمة المشاريع التي تحتوي على أولويات واحتياجات المديرية والتي تسوق لجميع الجهات الداعمة ذات العلاقة، لأن برنامج التمكين في إطار الصندوق الاجتماعي للتنمية يسعى في تنفيذ برامجه ومشاريعه وتدخلاته التنموية في المجتمعات المحلية وفق سياسات وخطط مدروسة سلفاً، ولا يخفى على أحد استقلالية وشفافية الصندوق وإسهاماته في تنمية المجتمعات والتخفيف من أعبائهم ومعاناتهم من ضعف الخدمات التنموية في مناطقهم التي أثقلت كاهلهم، وهو إذ يستهدف تلك المجتمعات يبدأ

أولاً: بالقيام بالتأطير والمسوحات الميدانية وجمع البيانات عن تلك المناطق المستهدفة، بحيث تحدد المجتمعات احتياجاتها الأساسية، وعلى ضوء نتائج المسح الميداني تبدأ مرحلة المبادرات الذاتية والمجتمعية ضمن برنامج التمكين الذي يمكن للمجتمع من موارده الطبيعية والفرص المتاحة في مناطقهم، وتعتبر منهجية برنامج التمكين في البحث السريع بالمشاركة المجتمعية (P.R.A) و (P.L.A) أنجح وسيلة للوصول إلى المجتمعات الأكثر فقراً واحتياجاً، عبر الإسهام من كافة أفراد المجتمع في التخطيط والمشاركة والمساهمة في المبادرات المجتمعية والمشاريع لاستغلال الموارد والخدمات والفرص المتاحة واحداث تنمية مستدامة في المجتمع، وها نحن الان في نهاية المرحلة الثانية ضمن برنامج التمكين وهي مرحلة تحليل وضع مديرية جبل حبشي وذلك بعد أن تم الانتهاء من المرحلة الأولى مرحلة تشكيل والتحفيز على مستوى العزل، وقد تم اجتماع فريق المديرية خلال شهر أكتوبر ٢٠١٨م بمساندة فنية من الصندوق الاجتماعي للتنمية عبر برنامج التمكين والهدف من ذلك هو تحليل وضع المديرية وتفعيل وبناء قدرات السلطة المحلية وإعداد قائمة مشاريع المديرية وكذلك إعداد التقرير التنموي للمديرية الذي يعكس وضع المديرية بكل تفاصيله من حيث الخدمات المتوفرة واحتياجات المديرية وما تتطلع إليه المديرية مستقبلاً وقد لمسنا الأثر العظيم بهذا البرنامج على المجتمع من حيث التحفيز وإعادة الأمل وفي اجتماع الأهالي على الهدف الأعلى وهو إعادة روح التعاون والألفة وخدمة المجتمع مما كان له عظيم الأثر في نفوسنا نحن فريق المديرية وعملنا بروح الفريق الواحد وترجمة هذا في إعداد وتجهيز هذا التقرير .

سائلين الله التوفيق والسداد ،،،

فريق مديرية جبل حبشي

فريق إعداد التقرير

١. فريق المديرية المشارك :

م	الاسم	الصفة	التلفون
١	محمد عبدالباري محمد عبده هزاع	الأمين العام	٧٧١٣١٥١٢١
٢	طارق عبدالله محمد عبدالغني السفيناني	مكتب الأشغال	٧٧٣٤٧٧٠٣٩
٣	عبدالكريم محمد غالب أحمد البريهي	رئيس الوحدة الحسابية	٧٧١٤٢٩٨٦٠
٤	أنور سعيد حيدر مهيب القحطاني	مدير مكتب الزراعة	٧٣٥٧٧٠٥٠١
٥	عبدالرحمن غالب حيدر العامري	إدارة النظم والمعلومات	٧٧٧٦٤٦٣٨٦
٦	هائل عبدالله سعيد محمد الجلال	السكرتارية الفنية	٧١١٤٨٥٨٥٨
٧	أحمد عبده سعيد قاسم	مكتب الصحة	٧٧٣٩٧٢٨٦٠
٨	أيوب عبدالواسع عبدالجبار المحمودي	مدير مكتب التربية والتعليم	٧٧٧٣٥١٨٢٨
٩	عبده سيف محمد عبدالرحمن	المشاركة المجتمعية	٧٧٢٧٠٢٥٢٣
١٠	فاروق عبده عبدالغني	فرع الثقافة	٧٧٠٩٦٨٦٥٩
١١	عبدالله عبدالمجيد عبداللطيف السفيناني	فرع النقل	٧٧٣١٧٢٣٠٢
١٢	محمد غالب أحمد سعيد	فرع محو الأمية	٧٧٥١٠٧٥٥٨
١٣	ياسين علي محمد البركاني	التربية	٧٧٧٤٠٥٩٣٣
١٤	هائل سعيد أحمد قائد النميري	فرع الصناعة والتجارة	٧٣٩٩٠٥٤٥٠
١٥	أمين عبدالله محمد عبدالولي	صندوق الرعاية	٧٣٤١٦٣٧٢٥
١٦	منير سعيد محمد حسان	الشباب والرياضة	٧١١٢٨٣٩٧٩
١٧	توفيق قائد سلطان منصر الوافي	مجتمع مدني	٧٧٤٥١٧٢٤٨
١٨	سيف غالب عبدالواسع حسان	فرع الكهرباء	٧١٥٧٥٤٠٣٩
١٩	رحمة مهيب علي البركاني	تنمية المرأة	٧٧٣٧٦٨٩٤١
٢٠	أحمد علي عبدالرحمن مرشد السفيناني	الصحة	٧٧١٤٦٧٢٦٨

٣. الفريق الاستشاري للصندوق الاجتماعي للتنمية :

م	الاسم	الصفة	التلفون
١	ياسر عبدالحميد عبدالله عبدالحميد	استشاري	٧٧٣٢٦٣٥٩٢-٧٣٣١٢٨٦٨٦

الهدف من التقرير

- إعداد تقرير تنموي خاص بالمديرية بشكل عام يحدد الوضع التنموي لها.
- جمع كافة البيانات الأساسية عن المديرية وتحليلها لتقييم الوضع التنموي لها .
- الخروج بتقرير يلخص البيانات التي تم تجميعها على مستوى العزل التابعة للمديرية .
- توفير قاعدة بيانات جامعة للسلطة المحلية عن المديرية لمساعدتها على التخطيط كهدف رئيس في البرنامج.
- وضع تقرير يوضح المؤشرات التنموية للمديرية في الجوانب التالية :
 - الجانب الكمي .
 - الجانب النوعي .
 - الجانب الإداري .
 - الجانب المالي .
- تمكين السلطة المحلية والمعنيين من شركاء التنمية من تحليل أوضاع المديرية والتعرف على:
 - نقاط القوة والضعف.
 - الفرص والمخاطر.

آلية إعداد التقرير

- دراسة وتحليل تقارير الفرق الميدانية على مستوى العزل التابعة للمديرية.
- تحليل البيانات وتجميعها على مستوى المحدد التنموي الواحد والنوع والقطاع والعزل.
- دراسة المصادر الثانوية ومقارنتها بالمتغيرات الواقعية خلال الخمس السنوات الماضية.
- تحديد البيانات التي تحتاج إلى تأكيد وتجميعها بحسب العزل والمحدد التنموي والفريق والتواصل مع الفريق للتحقق منها أو مراجعتها أو تصحيحها بالتواصل مع فريق المديرية.
- تحديد الإطار العام للتقرير والجداول المطلوبة وحوسبة البيانات ومراجعتها من خلال:
 1. تصنيف وتبويب المعلومات وفقاً للقواعد المعمول بها لتسيير المقارنة .
 2. عرض ومراجعة هذه البيانات للتأكد من دقتها .
 3. معالجة البيانات : تحليلها وتحديد الحقائق الجديرة بالإثبات وذلك على المستويين :
 - الرأسي (العمودي) على مستوى المحدد التنموي.
 - أفقياً : على مستوى العزل والجنس والنوع .
 - 4. تقييم البيانات : تحديد الحقائق المثبتة .
 - 5. عرض النتائج وتحديد الحقائق المثبتة وإقرارها.

مصادر التقرير

- مخرجات دراسة التحليل المؤسسي.
- مخرجات تقارير تحليل وضع العزل.
- مخرجات البيانات للمصادر الثانوية.
- التقرير السنوي للمديرية (الموازنة السنوية ، المشاريع، المتابعة والتقييم ، التقرير التنموي).

الجزء الأول : الخلاصة العامة للتقرير

الباب الأول : المؤشرات التنموية للمديرية

الفصل الأول : مؤشرات الخصائص العامة للمديرية

الفصل الثاني : . مؤشرات الموارد ” المقومات ” التنموية للمديرية

١- مؤشرات الخصائص العامة للمديرية :

المؤشرات			المحدد التنموي			
تقع في الجز الأوسط لمحافظة تعز يحدها من الشمال مديرتي التعزية و مقبنة ومن الجنوب مديرية المعافر ومن الشرق مديريات صبر الموادم والمسراخ والمعافر ومن الغرب مديرية مقبنة			الموقع والحدود	الموقع الجغرافي		
2063			معدل ارتفاع السطح	السطح		
معدت ممطر صيفا بادر جاف شتاء			المناخ	المناخ		
550-880 ملم			معدل سقوط الأمطار	المناخ		
نسبة مساحة المديرية إلى مساحة المحافظة	المؤشر		أجمالي مساحة المديرية (١) المساحة الصالحة للزراعية (٢) جبال وأراضي ومراعي (٣) تجمعات سكانية (٤) أراضي متروكة (غير صالحة للزراعة أو الرعي)	المساحة واستخداماتها		
2%	309					
النسبة % إلى مساحة المديرية	104.1					
34%	71.5					
23%	90.8					
29%	42.6					
التقسيم الإداري			المقومات الإدارية			
13					عدد الغزل	
106					عدد القرى	
1193					عدد المحلات	
التكوين الإداري						
26					عدد المراكز الانتخابية	
2			عدد الدوائر الانتخابية			
نسبة الزيادة السنوية	فارق الزيادة	زمن الدراسة ٢٠١٨ م	عام ٢٠٠٤ م	المؤشر	المساكن	
49%	9,090	27,720	18,630	أجمالي مساكن المديرية		
النسبة % إلى المحافظة	النسبة إلى المؤشر	زمن الدراسة ٢٠١٨ م	عام ٢٠٠٤ م	المؤشر	المقومات الديموغرافية	
5%		178,243	119,818	أجمالي سكان المديرية		
5%	50.3	89,645	55,369	أجمالي السكان ذكور		
5%	49.7	88,598	64,449	إجمالي السكان إناث		
		577	388	الكثافة السكانية / كم ٢		
		34,715	18,036	إجمالي عدد الأسر		
		5	7	متوسط حجم الأسرة		
		2.8	3.0	معدل النمو السنوي		

٢- مؤشرات الموارد " المقومات " التنموية للمديرية :

١-٢ مؤشرات الموارد الطبيعية

المؤشرات الكمية			البيان	المحدد التنموي
39	(١) إجمالي الجبال الحجرية	91	إجمالي جبال المديرية	الجبال
0	(٢) إجمالي الجبال البركانية			
39	(٣) إجمالي الجبال النارية			
13	(٤) إجمالي الجبال السياحية			
إجمالي	الغيول	العيون	إجمالي مصادر المياه الطبيعية	المياه الطبيعية
200	41	159	من حيث النوع	
			من حيث الملكية	
40	2	38	خاص	
160	39	121	عام	
			من حيث طبيعة مياه المصدر	
175	33	142	نقية	
25	8	17	ملوثة	
			من حيث الاستخدام (م)	
175	33	142	بشري	
25	8	17	زراعي / حيواني	
75			إجمالي الأودية	
احجار نارية بازلتية فاتحة اللون، واحجار داكنة اللون الى الاسود			أهم الأحجار المتوفرة في المنطقة	الأحجار
طينية ، وحصوية			أنواع التربة في المنطقة	التربة
السدر ، الطلح، الشعب، السدر، العسق، السقم، الطنب، النشم، البلس، البلس، الحلص، الاثاب، الكافور، الحلقة			أهم أنواع الأشجار والشجيرات المعمرة المنتشرة	الغطاء النباتي
243			أجمالي عدد المحاجر	المحاجر
(ب) عام / حكومي	(أ) أهلي / خاص	العدد	المحاجر بحسب الوضع العام	(المقالع)
7	143	150	(١) المحاجر المستثمرة	المحاجر
3	90	93	(٢) المحاجر الغير مستثمرة	

٢-٢ - مؤشرات الموارد البشرية

النسبة % إلى		المؤشر الكمي	المؤشر النوعي	المحدد التنموي
سكان المحافظة	سكان المديرية			
5	100%	178,243	أجمالي سكان العزلة	توزع السكان بحسب الجنس والكثافة
5	50.3	89,645	أجمالي السكان ذكور	
5	49.7	88,598	أجمالي السكان إناث	
577			الكثافة السكانية / كم ^٢	
34,715			أجمالي عدد الأسر	
5			متوسط حجم الأسرة	
2.8			معدل النمو السنوي	
النسبة % إلى سكان المحافظة	النسبة % إلى سكان المديرية	العدد		توزع السكان بحسب الفئات العمرية
5%	100%	178,243	أجمالي السكان	
5%	50.3%	89,645	أجمالي الذكور	
5%	49.7%	88,598	أجمالي الإناث	
النسبة % إلى الفئة نفسها	16%	28,288	أجمالي الفئة (١ - ٥) سنوات	
51%	16%	14,383	أجمالي الذكور	
49%	16%	13,905	أجمالي الإناث	
النسبة % إلى الفئة نفسها	10%	18,305	أجمالي الفئة (٦ - ٩) سنوات	
51%	10%	9,338	أجمالي الذكور	
49%	10%	8,967	أجمالي الإناث	
النسبة % إلى الفئة نفسها	13%	23,760	أجمالي الفئة (١٠ - ١٥) سنة	
52%	14%	12,305	أجمالي الذكور	
48%	13%	11,455	أجمالي الإناث	
النسبة % إلى الفئة نفسها	10%	16,985	أجمالي الفئة (١٦ - ١٨) سنة	
52%	10%	8,761	أجمالي الذكور	
48%	9%	8,224	أجمالي الإناث	
النسبة % إلى الفئة نفسها	46%	82,600	أجمالي الفئة (١٩ - ٦٤) سنة	
50%	46%	40,911	أجمالي الذكور	
50%	47%	41,689	أجمالي الإناث	
النسبة % إلى الفئة نفسها	5%	8,305	أجمالي الفئة (٦٥ - فأكثر)	
48%	4%	3,947	أجمالي الذكور	
52%	5%	4,358	أجمالي الإناث	

المؤشرات				المحدد التنموي
النسبة % إلى المؤشر النوعي	المؤشرات الكمية		المؤشرات النوعية	
		النسبة % إلى سكان المديرية	العدد	
	16%	28,288	إجمالي ما دون سن التعليم	توزع الموارد البشرية بحسب المستويات التعليمية والمؤهلات
51%	16%	14,383	الذكور	
49%	16%	13,905	الإناث	
	26.3%	46,826	أجمالي الملحقين بالتعليم الأساسي	
52.09%	27%	24,392	الذكور	
47.9%	25%	22,434	الإناث	
	5%	9,044	أجمالي الملحقين بالتعليم الثانوي	
56%	6%	5,067	الذكور	
44%	4%	3,977	الإناث	
	0.3%	514	أجمالي الملحقين بمراكز تعليم الكبار	
0%	0%	0	الذكور	
100%	0.6%	514	الإناث	
	0.5%	898	أجمالي الملحقين بالتعليم المهني	
51%	0.5%	454	الذكور	
49%	0.5%	444	الإناث	
	0.5	828	أجمالي الملحقين بالتعليم التقني	
70%	0.6	576	الذكور	
30%	0.3	252	الإناث	
	1.3	2,298	أجمالي الملحقين بالتعليم الجامعي	
78%	2.0	1,798	الذكور	
22%	0.6	500	الإناث	
	17.5	31,234	أجمالي الأميين (غير ملتحقين بمحو الأمية)	
20%	7.0	6,306	الذكور	
80%	28.1	24,928	الإناث	
	1.4	2,438	إجمالي المتسربين	
57%	1.5	1,380	ذكور	
43%	1.2	1,058	إناث	
	0.4	721	إجمالي غير الملحقين	
40%	0.3	291	ذكور	
60%	0.5	430	إناث	
	11.1	19,780	إجمالي يقرأ ويكتب	
60%	13.3	11,914	ذكور	
40%	8.9	7,866	إناث	

المؤشرات				المحدد التنموي
المؤشرات الكمية			المؤشرات النوعية	
النسبة % إلى المؤشر النوعي	النسبة % إلى سكان المديرية	العدد		
النسبة % إلى المؤشر النوعي	2.5	4,475	إجمالي المؤهلين أساسي	توزع الموارد البشرية من حيث القدرة الجسدية
51%	2.6	2,303	ذكور	
49%	2.5	2,172	إناث	
النسبة % إلى المؤشر النوعي	11.0	19,527	إجمالي المؤهلين ثانوي	
58%	12.7	11,402	ذكور	
42%	9.2	8,125	إناث	
النسبة % إلى المؤشر النوعي	0.4	790	إجمالي المؤهلين مهني	
69%	0.6	545	ذكور	
31%	0.3	245	إناث	
النسبة % إلى المؤشر النوعي	1.9	3,393	إجمالي المؤهلين تقني	
76%	2.9	2,593	ذكور	
24%	0.9	800	إناث	
النسبة % إلى المؤشر النوعي	4.0	7,189	المؤهلين جامعي فاعلي	
87%	7.0	6,241	ذكور	
13%	1.1	948	إناث	
النسبة % إلى المؤشر النوعي	4.7	8,305	إجمالي العجزة	
48%	4.4	3,947	الذكور	
52%	4.9	4,358	الإناث	
النسبة % إلى المؤشر النوعي	2.1	3,684	إجمالي المعاقين	
62%	2.6	2,302	الذكور	
38%	1.6	1,382	الإناث	
النسبة % إلى المؤشر النوعي	93.3	166,254	إجمالي الأصحاء	
50%	93.0	83,396	الذكور	
50%	93.5	82,858	الإناث	

المؤشرات			المؤشرات النوعية	المحدد التنموي
المؤشرات الكمية		العدد		
النسبة % إلى المؤشر النوعي	النسبة % إلى سكان المديرية			
	46.3%	82,600	حجم فئة سن العمل (١٩ - ٦٤)	توزع الموارد البشرية القوية البشرية
50%	45.6%	40,911	ذكور	
50%	47.1%	41,689	إناث	
	17.6%	31,389	حجم القوى العاملة فعلاً	
92%	32.2%	28,828	ذكور	
8%	0.0	2,561	إناث	
	0%		حجم العاملين في القطاع العام	
	0%		ذكور	
	0%		إناث	
	0%		حجم العاملين في القطاع الخاص	
	0%		ذكور	
	0%		إناث	
	29%	51,211	حجم البطالة	
24%	13%	12,083	ذكور	
76%	44%	39,128	إناث	

٢-٣ - مؤشرات الموارد المجتمعية

المؤشر الكمي		المؤشر النوعي	المحدد التنموي
289		إجمالي المواقع التاريخية	الموروث الحضاري
2		حمامات بخارية " عثمانية "	
42		حصون وقلاع	
79		مساجد	
61		القبب	
33		برك منقوشة	
55		سواقي	
17		أخرى	
		إجمالي أهم المناطق الصالحة للسياحة	المناطق السياحية
17		إجمالي الجمعيات في المنطقة	الأطر المؤسسية
15		الاجتماعية	
1		التعاونية - زراعية	
0		الحرفية	
1		تكافلية	
190		أجمالي العام للأعضاء	
عدد الأعضاء	العدد	الإطار	
775	78	مجالس آباء	
81	27	لجان مستفيدين (لجان تسيير مشاريع)	
65	13	لجان تنموية للعزل	
		منظمات المجتمع المدني	الأطر المجتمعية
		الأطر المجتمعية	

المؤشر الكمي			المؤشر النوعي	المحدد التنموي
974	77	مجالس قرى		
162	32	صناديق أهلية تكافلية		
0	0	نادي ثقافي		
0	0	نادي اجتماعي		
0	0	صندوق تكافل		
590		أجمالي التجارب التعاونية	(المبادرات الذاتية) التجارب التعاونية	المشاركة الشعبية
116		التعليم		
48		المياه		
52		الصحة		
201		الطرق		
4		الزراعة		
0		المحدد التنموي الديني		
14		صناديق خيرية		
18		بيئة وصرف صحي		
72		تدريب		
6		الشباب والرياضة		
59		مجتمعي		

٢-٤ - مؤشرات الموارد الاقتصادية

المؤشرات				المحدد التنموي
المؤشرات الكمية		المؤشرات النوعية		الزراعة
النسبة % إلى المساحة الزراعية	النسبة % إلى مساحة المديرية	المساحة / كم ٢	المساحة الزراعية	
	34%	104.1	إجمالي المساحة الصالحة للزراعة	
93%	31%	97.223	إجمالي المساحة المزروعة	
7%	2%	6.91	إجمالي المساحة غير المزروعة	
النسبة % إلى سكان المديرية		أجمالي الحيازة / أشخاص	الحيازة	
7.9		14150	أجمالي الحيازة / أشخاص	
النسبة % إلى المساحة الصالحة للزراعة	النسبة % إلى مساحة المديرية	المساحة / كم ٢	المحاصيل الزراعية	
20%	7%	21.08	إجمالي المساحة المزروعة قات	
54%	18%	55.7	إجمالي المساحة المزروعة بالحبوب والبقوليات	
19.6%	7%	20.41	إجمالي المساحة المزروعة بالبن والفواكه والخضروات	
النسبة إلى المؤشر النوعي		العدد	أهم أنواع الثروة الحيوانية	
	نسبة الأهمية كمورد دخل للأسرة	106,002	أجمالي الثروة الحيوانية / رأس	الثروة الحيوانية والنحلية
39%	30%	41,269	الماعز	
5%	35%	5,151	أبقار	
43%	23%	45,370	الضأن	
0%	5%	418	أبل	
9%	4%	9,925	دجاج	
4%	3%	3,869	أخرى	
نسبة الأهمية كمورد		عدد / عود	الثروة النحلية	
		11,591	إجمالي الثروة النحلية	

٣. مؤشرات خدمات التنمية والبنى التحتية :

٣-١ - مؤشرات خدمات التنمية البشرية

المؤشرات		المحدد التنموي	
المؤشرات الكمية	المؤشرات النوعية	الفرعي	الرئيس
89	إجمالي عام المدارس	حالة المرافق	التعليم العام
0	إجمالي عدد المدارس تمويل حكومي		
0	إجمالي مشاريع المدارس تمويل قطاع خاص		
0	إجمالي عدد المدارس تمويل داعمين		
0	إجمالي عدد المدارس تمويل أهالي		
89	إجمالي عدد المدارس تمويل مختلط		
83	إجمالي المدارس العاملة		
6	إجمالي المدارس المغلقة		
883	أجمالي الغرف الدراسية الحالية		
75	إجمالي المدارس لديها غرفة إدارة		
15	المدارس لديها معامل إجمالي		
3	إجمالي المدارس لديها غرفة مكتبة		
64	إجمالي المدارس لديها غرفة مخزن		
4	إجمالي المدارس لديها غرفة أنشطة		
65	إجمالي المدارس لديها غرفة أخصائي اجتماعي		
65	إجمالي المدارس لديها حمامات		
79	حجر		
10	طوب		
0	زنج		
0	أخرى		
1	عدد مدارس الفتيات	جنس المرفق	
0	عدد مدارس بنين		
88	عدد مدارس مختلط		
43	مدارس أساسي	نظام التعليم	
0	مدارس ثانوي		
46	مدارس أساسي - ثانوي		
88	عدد المدارس العاملة فترة صباحية	فترة العمل	
0	عدد المدارس العاملة فترة مسائية		
1	عدد المدارس العاملة فترة صباحية - مسائية		
1699	أجمالي عام الكادر	الكادر في المرافق التعليمية	
1589	ذكور		
110	إناث		
229	أجمالي الإداريين		
226	ذكور		
3	إناث		
1444	أجمالي المعلمين		
1343	ذكور		
101	إناث		
26	أجمالي العاملين		
20	ذكور		
6	إناث		
74	إجمالي المدارس بدون معمل	مدخلات العملية التعليمية	
86	إجمالي المدارس بدون مكتبة		
85	إجمالي المدارس بدون غرفة أنشطة		

المؤشرات		المحدد التنموي						
المؤشرات الكمية	المؤشرات النوعية	الفرعي	الرئيس					
24	إجمالي المدارس بدون غرفة مختص اجتماعي							
24	إجمالي المدارس بدون حمامات							
14	إجمالي المدارس بدون غرف إدارة							
15	إجمالي المدارس بدون غرف مخزن للكتب							
النسبة إلى السكان	المؤشر	التعليم الأساسي	التعليم العام					
24%	42,065			أجمالي الفئة المستهدفة (٦ - ١٥)				
24%	21,643			عدد الذكور				
23%	20,422			عدد الإناث				
النسبة إلى الفئة	المؤشر							
100%	46,826			أجمالي الملتحقين				
52%	24,392			الملتحقين ذكور				
48%	22,434			الملتحقين إناث				
معدل الالتحاق								
111%	نسبة التحاق الجنسين							
113%	نسبة الالتحاق ذكور							
110%	نسبة الالتحاق إناث							
10%	16,985			أجمالي الفئة المستهدفة (١٦ - ١٨)				
10%	8,761			عدد الذكور				
9%	8,224	عدد الإناث						
النسبة إلى الفئة	المؤشر	التعليم الثانوي						
100%	9,044			أجمالي الملتحقين				
56%	5,067			الملتحقين ذكور				
44%	3,977			الملتحقين إناث				
معدل الالتحاق								
53%	نسبة التحاق الجنسين							
58%	نسبة الالتحاق ذكور							
48%	نسبة الالتحاق إناث							
متعددة	أهالي			داعمين	محلي	مركزي	المشاريع المخططة للتعليم العام	المشاريع المخططة للتعليم العام
0	0			0	0	0	0	
0	0	0	0	0	0	متعثرة		
0	0	0	0	0	0	جديد		
0	0	0	0	0	0	أجمالي المشاريع المخططة		
النسبة إلى السكان	المؤشر	المؤشر الرئيسي / الفرعي						
18%	31,748	إجمالي الأميين						
7%	6,306	ذكور						
29%	25,442	إناث						
17	إجمالي مراكز محو الأمية							
0	ذكور							
25	إناث							
15	إجمالي المراكز العاملة							
النسبة إلى الأميين	المؤشر							
2%	514	إجمالي الملتحقين						
0%	0	الذكور						
2%	514	الإناث						
النسبة إلى المؤشر النوعي	المؤشر	أجمالي العاملين						
0%	0	الذكور						
100%	18	الإناث						

المؤشرات							المحدد التنموي		
المؤشرات الكمية			المؤشرات النوعية				الرئيس	الفرعي	
			0			إجمالي الصفوف			
متعددة	أهالي	داعمين	محلي	مركزي	المشاريع المخططة لمحو الأمية				
0	0	0	0	0	0	قيد التنفيذ			
0	0	0	0	0	0	متعثرة			
0	0	0	0	0	0	جديد			
0	0	0	0	0	0	أجمالي المشاريع المخططة			
10%			16,985	أجمالي الفئة المستهدفة (١٦ - ١٨)					
10%			8,761	عدد الذكور					
9%			8,224	عدد الإناث					
46%			82,600	أجمالي الفئة المستهدفة (١٩ - ٦٤)					
46%			40,911	عدد الذكور					
47%			41,689	عدد الإناث					
النسبة إلى المؤشر			العدد	المؤشر					
			1	عدد المرافق					
2%			1,726	إجمالي الملتحقين				التعليم الفني والتدريب المهني	
2%			1,030	الذكور					
1%			696	الإناث					
متعددة	أهالي	داعمين	محلي	مركزي	المشاريع المخططة للتعليم الفني				
0	0	0	0	0	0	قيد التنفيذ			
0	0	0	0	0	0	متعثرة			
0	0	0	0	0	0	جديد			
0	0	0	0	0	0	أجمالي المشاريع المخططة			
46%			82,600	أجمالي الفئة المستهدفة (١٩ - ٦٤)					
46%			40,911	عدد الذكور					
47%			41,689	عدد الإناث					
داعمين		محلي	مركزي	المشاريع المخططة للتعليم الجامعي				التعليم الجامعي	
		0	0	قيد التنفيذ					
		0	0	متعثرة					
		0	0	جديد					
0		0	0	أجمالي					
النسبة إلى المؤشر النوعي			31	إجمالي مراكز التحفيظ					
32			10	ذكور					
68			21	إناث					
0			0	مختلط					
			31	إجمالي المراكز العاملة					
النسبة إلى المؤشر النوعي			4,973	إجمالي الملتحقين					
34			1,700	الذكور					
66			3,273	الإناث					
النسبة إلى المؤشر النوعي			125	أجمالي العاملين				تحفيظ القرآن	
33.6			42	الذكور					
66.4			83	الإناث					
متعددة	أهالي	داعمين	محلي	مركزي	المشاريع المخططة				
0	0	0	0	0	0	قيد التنفيذ			
0	0	0	0	0	0	متعثرة			
0	0	0	0	0	0	جديدة			
0	0	0	0	0	0	أجمالي المشاريع المخططة			

المؤشرات						المحدد التنموي	
المؤشرات الكمية			المؤشرات النوعية			الفرعي	الرئيس
100%			أجمالي الفئة المستهدفة (١ - ٥)			رياض الأطفال	التعليم التمهيدي
28,288							
51%			الذكور				
14,383							
49%			الإناث				
13			إجمالي عدد رياض الأطفال العاملة				
النسبة إلى الفئة العمرية							
1.7%			إجمالي الملتحقين				
488							
1.6%			الذكور				
236							
1.8%			الإناث				
252							
13			أجمالي العاملين برياض الأطفال				
النسبة إلى المؤشر النوعي							
30.8			الذكور				
4							
69			الإناث				
9							
المشاريع المخططة							
متعددة	أهالي	داعمين	محلي	مركزي	قيد التنفيذ		
0	0	0	0	0	متعثرة		
0	0	0	0	0	جديدة		
0	0	0	0	0	أجمالي المشاريع المخططة		
المؤشر						المرافق الصحية	الصحة والسكان
نسبة التغطية %			عدد				
109%			38 إجمالي المرافق الصحية				
70%			31 وحدات صحية				
39%			7 مراكز صحية				
0%			0 مشفى ريفي				
0			00 مركز أمومة وطفولة				
138			774% إجمالي العاملين في المرافق الصحية				
21			118% إداريين + عمالة				
18			101% مختصي خدمات طبية وصحية				
0			0 طبيب أخصائي				
3			17% طبيب عام				
24			135% مساعد طبيب				
10			56% فنيين مؤهلين				
38			213% ممرضين				
23			129% قابلات				
التغطية العامة على مستوى الغزلة						نسبة التغطية	
109%			نسبة التغطية بالمرافق				
774%			نسبة التغطية بالكادر				
442%			نسبة التغطية العامة من الخدمة				
المشاريع المخططة						المشاريع المخططة	
متعددة	أهالي	داعمين	محلي	مركزي	قيد التنفيذ		
0	0	0	0	0	متعثرة		
0	0	0	0	0	جديدة		
0	0	0	0	0	أجمالي المشاريع المخططة		

٣-٢ - مؤشرات خدمات التنمية الاجتماعية :

النسبة إلى المؤشر		عدد			المؤشر	المحدد التنموي	المحدد
		23,610			إجمالي الحالات المستحقة	الضمان الاجتماعي	شبكة الأمان الاجتماعي
43.3	10,216			إجمالي الحالات المعتمدة (١)			
0.0	0			إجمالي الفئات الاجتماعية			
100.0	10,216			إجمالي الفئات الاقتصادية			
43.3					نسبة التغطية العامة		
15.2	3,600			(إجمالي الحالات المنتظرة تحت الاعتماد (٢)			
12.7	3,000			(الحالات المعقدة بسجلات الطلبات (٣)			
0					إجمالي المستحقين للدعم	صندوق دعم وتشجيع الإنتاج الزراعي	
0					إجمالي المستفيدين		
0					إجمالي البرامج المنفذة	المشاريع برامج تنمية الصغيرة والأصغر	
0					إجمالي المستفيدين		
0					إجمالي المعاقين	الاحتياج برامج ذوي الخاص	
0					إجمالي البرامج المنفذة		
0					إجمالي المستفيدين - المعاقين		
0					إجمالي البرامج المنفذة	برامج تنمية الأسر الفقيرة	
0					إجمالي الأسر المستفيدة		
0					إجمالي البرامج المنفذة	المرأة برامج تنمية	
0					إجمالي المستفيدات		
					إجمالي المتاحف	المتاحف	التنمية الثقافية
					إجمالي المراكز والأندية الثقافية الشبابية	مراكز وأندية ثقافية شبابية	
					إجمالي المكتبات	مكتبات	
جهة التنفيذ / التمويل					حالة المشروع	المشاريع المخططة للتنمية الاجتماعية	
متعددة	أهالي	داعمين	محلي	مركزي			
0	0		0	0			
0	0		0	0			
0	0		0	0			
0	0	0	0	0			
المؤشر الكمي					المؤشر النوعي	مؤشر الفقر	
68					خط الفقر الأعلى		
55					خط الفقر الأدنى		

٣-٣ - مؤشرات خدمات التنمية الأساسية

المؤشرات					المحدد	المحدد
المؤشر الكمي					المؤشر النوعي	التموي
9					إجمالي المشاريع المنفذة (المنجزة)	المياه
8					إجمالي مشاريع الشبكة العامة	
4					المشاريع العاملة	
4					المشاريع المتوقفة	
1					إجمالي مشاريع حصاد منفذة	
1					المشاريع العاملة	
0					المشاريع المتوقفة	
2,883					عدد المساكن المزودة بالمياه	
					نسبة التغطية للشبكات العامة	
متعددة	أهلي	داعمين	محلي	مركزي	المشاريع المخططة في مجال مياه (شبكة عامة)	
0	0	0	0	0	قيد التنفيذ	
0	0	0	0	0	متعثرة	
0	0	0	0	0	جديد	
0					إجمالي المشاريع المخططة	
متعددة	أهالي	داعمين	محلي	مركزي	المشاريع المخططة في مجال مياه الشرب (حصاد)	
0	0	0	0	0	قيد التنفيذ	
0	0	0	0	0	متعثرة	
0	0	0	0	0	جديد	
0					إجمالي المشاريع المخططة	
1					إجمالي المشاريع المنفذة (المنجزة)	
1					إجمالي المشاريع العاملة	
0					إجمالي المشاريع المتوقفة	
0.119					نسبة التغطية / المساحة المروية	
متعددة	أهالي	داعمين	محلي	مركزي	المشاريع المخططة لمياه الري	
0	0	0	0	0	قيد التنفيذ	
0	0	0	0	0	متعثرة	
0	0	0	0	0	جديد	
0					إجمالي المشاريع المخططة	
0					كمية المخلفات الصلبة في مركز المديرية (طن)	
0					عدد مقالب القمامة الرسمية	
0					عدد المشتركين في خدمات الصرف الصحي	
0					عدد المنفعين من خدمات الصرف الصحي	
0					نسبة التغطية بالخدمة	
0					عدد المسالخ الصحية	
متعددة	أهالي	داعمين	محلي	مركزي	المشاريع المخططة	
0	0	0	0	0	قيد التنفيذ	
0	0	0	0	0	متعثرة	
0	0	0	0	0	جديد	
0					إجمالي المشاريع المخططة	
0					عدد المساكن المزودة بالتيار	
0.0					نسبة التغطية بالتيار	
متعددة	أهالي	داعمين	محلي	مركزي	المشاريع المخططة	
0	0	0	0	0	قيد التنفيذ	
0	0	0	0	0	متعثرة	
0	0	0	0	0	جديد	
0					إجمالي المشاريع المخططة	

المؤشرات					المحدد	المحدد
المؤشر الكمي					المؤشر النوعي	
نسبة التغطية بالخدمة					203	إجمالي أطوال الطرق المنفذة كم
4.4 %					8.91	إسفلتية
79.4 %					161.16	ترابية / حصوية
16.2 %					32.93	رصف
متعددة	أهلي	داعمين	محلي	مركزي	المشاريع المخططة في مجال الطرق	
0	0	0	0	0	قيد التنفيذ	
0	0	0	0	0	متعثرة	
0	0	0	0	0	جديدة	
0					إجمالي المشاريع	
نسبة التغطية بالخدمة					عدد	المؤشرات
0.0					0	عدد المشتركين بخدمة الهاتف العمومي
0.00					0	عدد مشتركين الإنترنت
0.00					0	عدد مراكز الاتصالات
0.00					0	عدد مقاهي الإنترنت
0.00					0	المكاتب البريدية
0.00					0	الوكالات البريدية
0					نسبة التغطية / مساكن	
متعددة	أهلي	داعمين	محلي	مركزي	المشاريع المخططة	
0	0	0	0	0	قيد التنفيذ	
0	0	0	0	0	متعثرة	
0	0	0	0	0	جديدة	
0					إجمالي المشاريع	
					خدمات الطرق	
					الطرق	
					الاتصالات وتقنية المعلومات	

٣-٤- مؤشرات خدمات التنمية الاقتصادية

المؤشرات					المحدد	
68					مؤشر الفقر الأعلى	
55					مؤشر الفقر الأدنى	
مرافق تقديم الخدمات الزراعية والحيوانية					الزراعة والثروة الحيوانية والنحلية	
0						عدد المراكز الإرشادية
0						عدد المرشدين الزراعيين
0						عدد المراكز البيطرية
المشاريع المنفذة						
0						إجمالي مشاريع الري المنفذة
0						المشاريع العاملة
0						المشاريع المتعثرة
الخدمات المقدمة						
0						
0						
0						
0						
0						
متعددة	أهالي	داعمين	محلي	مركزي		المشاريع المخططة
0	0	0	0	0	قيد التنفيذ	
0	0	0	0	0	متعثرة	
0	0	0	0	0	جديدة	
0					إجمالي المشاريع المخططة	

٤. مؤشرات الفئات الأولى بالرعاية الخاصة:

المؤشرات				المحدد التنموي	
المؤشرات الكمية			المؤشرات النوعية	الفرعي	الرئيس
النسبة		عدد			
إلى إجمالي سكان المديرية	إلى المؤشر النوعي				
2.07%	100%	3,684	أجمالي المعاقين في المديرية	توزع المعاقين بحسب الفئات العمرية	
2.57%	62%	2,302	ذكور		
1.56%	38%	1,382	إناث		
إلى إجمالي المعاقين			معاقى الفئة العمرية (٠ - ٥)		
7%	100%	244	أجمالي الفئة		
6%	57%	139	ذكور		
8%	43%	105	إناث		
إلى إجمالي المعاقين			معاقى الفئة العمرية (٦ - ١٥)		
21%	1	789	أجمالي الفئة		
21%	6122%	483	ذكور		
22%	3878%	306	إناث		
إلى إجمالي المعاقين			معاقى الفئة العمرية (١٦ - ١٨)		
10%	100%	376	أجمالي الفئة		
10%	64%	241	ذكور		
10%	36%	135	إناث		
إلى إجمالي المعاقين			معاقى الفئة العمرية (١٩ - ٦٤)		
62%	1	2275	أجمالي الفئة		
62%	6224%	1416	ذكور		
62%	3776%	859	إناث		
إلى إجمالي المعاقين			المعاقين حركياً	توزع المعاقين بحسب نوع الإعاقة	
33%	100%	1222	الاجمالي		
34%	65%	793	ذكور		
31%	35%	429	إناث		
إلى إجمالي المعاقين			المعاقين صم وبكم		
9%	100%	341	الاجمالي		
9%	59%	202	ذكور		
10%	41%	139	إناث		
إلى إجمالي المعاقين			المعاقين ذهنياً		
24%	100%	902	الاجمالي		
27%	69%	626	ذكور		
20%	31%	276	إناث		
إلى إجمالي المعاقين			المعاقين مكفوفين		
5%	100%	167	الاجمالي		
5%	67%	112	ذكور		
4%	33%	55	إناث		
إلى إجمالي المعاقين			معاقين ضعف سمع		
	100%	276	الاجمالي		
	57%	157	ذكور		
	43%	119	إناث		
إلى إجمالي المعاقين			معاقين ضعف بصر		
	100%	460	الاجمالي		
	58%	268	ذكور		
	42%	192	إناث		

إلى إجمالي المعاقين		معاقين إعاقة مزدوجة	
9%	100%	316	الإجمالي
8%	56%	177	ذكور
10%	44%	139	إناث
إلى إجمالي المعاقين		الدارسين حالياً	
18.7		690	إجمالي الدارسين حالياً
19.5		450	ذكور
17.4		240	إناث
إلى إجمالي المعاقين		إلى إجمالي الدارسين حالياً	
12.4	66.1	456	إجمالي الدارسين أساسياً
12.3	62.9	283	ذكور
12.5	72.1	173	إناث
0.5	2.9	20	إجمالي الدارسين مهني
0.6	3.1	14	ذكور
0.4	2.5	6	إناث
3.4	18.1	125	إجمالي الدارسين ثانوي
3.7	19.1	86	ذكور
2.8	16.3	39	إناث
0.4	1.9	13	إجمالي الدارسين تقني
0.5	2.4	11	ذكور
0.1	0.8	2	إناث
1.2	6.2	43	إجمالي الدارسين جامعي
1.4	7.3	33	ذكور
0.7	4.2	10	إناث
إلى إجمالي المعاقين		الخريجين (الحاملين مؤهلات)	
18.9		695	إجمالي الخريجين
23.5		540	ذكور
11.2		155	إناث
إلى إجمالي المعاقين		إلى إجمالي الخريجين	
6.1	32.5	226	إجمالي المؤهلين أساسياً
6.6	28	152	ذكور
5.4	47.7	74	إناث
8.3	43.9	305	إجمالي المؤهلين ثانوي
10.2	43.5	235	ذكور
5.1	45.2	70	إناث
0.3	1.4	10	إجمالي المؤهلين مهني
0.4	1.9	10	ذكور
0.0	0.0	0	إناث
1	5.0	35	إجمالي المؤهلين تقني
1.4	6.1	33	ذكور
0.1	1.3	2	إناث
3.2	17.1	119	إجمالي المؤهلين جامعي
4.8	20.3	110	ذكور
0.7	5.8	9	إناث
إلى إجمالي السكان		غير الدارسين	
1.3%	62%	2,299	إجمالي غير الدارسين
1.4%	56%	1290	ذكور
1.1%	73%	1009	إناث

المعاقين حسب
الحالة التعليمية

المعاقين حسب
المؤهلات التعليمية

المعاقين الغير
الدارسين

إلى إجمالي المعاقين	إلى إجمالي غير الدارسين	توزع غير الدارسين	
5.5%	9%	201	أجمالي المتسربين / غير الملتحقين
4.7%	8%	109	ذكور
6.7%	9%	92	إناث
43.3%	69%	1595	أجمالي الأميين غير ملتحقين
36.6%	65%	843	ذكور
54.4%	75%	752	إناث
7%	11%	259	الذين يجيدون القراءة والكتابة
8.6%	15%	199	ذكور
4.3%	6%	60	إناث
6.6%	11%	244	أجمالي مادون سن التعليم
6%	11%	139	ذكور
7.6%	10%	105	إناث

التعليم الأساسي			
21.4%	789	أجمالي الفئة المستهدفة (٦ - ١٥)	
21.0%	483	ذكور	
22.1%	306	إناث	
57.8%	456	أجمالي الملتحقين من الفئة (٦ - ١٥)	
58.6%	283	ذكور	
56.5%	173	إناث	
57.8%	نسبة الالتحاق		
التعليم الثانوي			
10.2%	376	أجمالي الفئة المستهدفة (١٦ - ١٨)	
10.5%	241	ذكور	
9.8%	135	إناث	
33.2%	125	أجمالي الملتحقين من الفئة (١٦ - ١٨)	
35.7%	86	ذكور	
28.9%	39	إناث	
33.2%	نسبة الالتحاق		

الحالة التعليمية)
الالتحاق بالتعليم
(العام)

مؤشرات الاحتياجات الخاصة بالمعاقين								
وسائل مساعدة								
كرسي متحرك	كرسي سريري	كرسي حمام	عكاز	طرف صناعي	نظاره	عصا	ساعه ناطقه	سماعه
353	207	141	160	80	298	196	202	281
تأهيل طبي				تأهيل معرفي مهاري				
علاج طبيعي	ادويه	عملية جراحية	تخطيط سمعي	فحص نظر	حرفي معرفي	جامعي	دورات تدريبية	أخرى
445	1357	398	99	216	485	58	510	326

5.76%	النسبة % إلى سكان المديرية	10258	إجمالي الفئة	المؤشرات العامة للفئة	الفئات المهتدة بالمخاطر
40.5%	النسبة % إلى إجمالي الفئة	4157	ذكور		
59.5%	النسبة % إلى إجمالي الفئة	6101	إناث		
0.0%	النسبة % إلى إجمالي الفئة	0	إجمالي المستفيدين من برامج الحماية الاجتماعية		
0.0%	النسبة % إلى إجمالي الفئة	0	ذكور		

0.0%	النسبة % إلى إجمالي الفئة	0	لاتات	
0.0%	النسبة % إلى إجمالي الفئة	0	إجمالي برامج الحماية المنفذة للفئة	
0.0%	النسبة % إلى إجمالي الفئة	0	ذكور	
0.0%	النسبة % إلى إجمالي الفئة	0	لاتات	
23.1%	النسبة % إلى إجمالي الفئة	2374	إجمالي الفئة	فئة الأطفال دون سن ١٩ سنة
29.1%	النسبة % إلى إجمالي الفئة	1210	ذكور	
19.1%	النسبة % إلى إجمالي الفئة	1164	لاتات	
93.3%	النسبة % إلى إجمالي الفئة	2214	إجمالي الأطفال دون سن ١٩ سنة أيتام	
93%	النسبة % إلى إجمالي الفئة	1125	ذكور	
94%	النسبة % إلى إجمالي الفئة	1089	لاتات	
7%	النسبة % إلى إجمالي الفئة	160	إجمالي الأطفال دون سن ١٩ سنة ممزقين	
7%	النسبة % إلى إجمالي الفئة	85	ذكور	
6.4%	النسبة % إلى إجمالي الفئة	75	لاتات	
39.4%	النسبة % إلى إجمالي الفئة	4043	إجمالي الفئة	
13.1%	النسبة % إلى إجمالي الفئة	546	ذكور	
57.3%	النسبة % إلى إجمالي الفئة	3497	لاتات	
53.6%	النسبة % إلى إجمالي الفئة	1876	أرملة	فئة البالغين : ١٩ سنة فما فوق إناث
19.8%	النسبة % إلى إجمالي الفئة	692	مطلقة	
2.3%	النسبة % إلى إجمالي الفئة	82	معنفة	
4.3%	النسبة % إلى إجمالي الفئة	150	مهجورة	
17.2%	النسبة % إلى إجمالي الفئة	603	مسنة بدون عائل	
2.7%	النسبة % إلى إجمالي الفئة	94	متسولة	
63.9%	النسبة % إلى إجمالي الفئة	349	مسن بدون عائل	
19.0%	النسبة % إلى إجمالي الفئة	104	متشرد	
17.0%	النسبة % إلى إجمالي الفئة	93	متسول	
37.4%	النسبة % إلى إجمالي الفئة	3841	إجمالي الفئة	المصابين بأمراض مزمنة
57.8%	النسبة % إلى إجمالي الفئة	2401	ذكور	
23.6%	النسبة % إلى إجمالي الفئة	1440	لاتات	

25%	النسبة % إلى إجمالي الفئة	961	إجمالي مرضى السكر
22%	النسبة % إلى إجمالي الفئة	532	ذكور
28%	النسبة % إلى إجمالي الفئة	429	إناث
19%	النسبة % إلى إجمالي الفئة	745	إجمالي مرضى القلب
18%	النسبة % إلى إجمالي الفئة	435	ذكور
21.5%	النسبة % إلى إجمالي الفئة	310	إناث
55.6%	النسبة % إلى إجمالي الفئة	2135	إجمالي مرضى امراض أخرى
59.7%	النسبة % إلى إجمالي الفئة	1434	ذكور
48.7%	النسبة % إلى إجمالي الفئة	701	إناث

الباب الثاني : مؤشرات الاحتياجات التنموية للمديرية

الفصل الأول : مؤشرات احتياجات التنمية البشرية

١ - مؤشرات احتياجات التنمية البشرية :

الاحتياجات					
القطاع	مجال الاحتياج / النشاط	البيان	عدد		
	توسيع وإضافة غرف	بناء وإضافة غرف للمدارس بحسب مصفوفة الاحتياج خلال السنوات القادمة وبحسب الأولوية			
		غرف دراسية	219		
		حمامات	24		
		مكتبات	86		
		معامل	74		
		مخازن	25		
		غرف إدارة	14		
		غرف أنشطة	85		
		بناء ملحقات بحسب مخرجات مصفوفة الاحتياج	0		
		الانشطة المطلوبة	١. تأهيل المدارس المختلطة ببناء الحمامات والمعامل كمرحلة أولى		
التعليم الأساسي / الثانوي	معلمين	المرحلة التعليمية والعدد			
		التخصصات			
		التعليم الأساسي	التعليم الثانوي		
		معلم عام	132	0	
		قرآن	25	21	
		تربية إسلامية	29	14	
		لغة عربية	46	20	
		لغة إنجليزية	32	29	
		رياضيات	59	44	
		علوم	52	0	
		اجتماعيات	32	0	
		معامل	27	0	
		أنشطة	50	0	
		فيزياء	0	31	
		كيمياء	0	33	
		أحياء	0	26	
		تاريخ	0	13	
		جغرافيا	0	13	
		علم نفس	0	9	
		رياضة بدنية	0	16	
		فنية	0	12	
		أمناء معامل	0	25	
		أمين مكتبة	0	17	
		تجهيزات	بلغ عدد المراكز التي يتطلب لها تجهيزات		17
		معلمين	بلغ عدد المعلمين لمطلوبين للمراكز		17
		تجهيزات	بلغ عدد الرياض التي يتطلب لها تجهيزات		13
		مختصين	بلغ عدد المختصين لمطلوبين للرياض		13
		محو الأمية وتعليم الكبار			
رياض الأطفال					

الاحتياجات

العدد	البيان	مجال الاحتياج/النشاط	القطاع	
24	بلغ عدد المرافق الصحية التي يتطلب لها ترميم	ترميم	الصحة والسكان	
22	وحدات صحية			
2	مركز صحية			
0	مشفى ريفي			
42	بلغ عدد المرافق الصحية التي يتطلب لها تجهيزات	تجهيزات		
31	وحدات صحية			
6	مركز صحية			
0	مشفى ريفي			
42	بلغ عدد المرافق الصحية التي يتطلب لها تأثيث	تأثيث		
31	وحدات صحية			
6	مركز صحية			
0	مشفى ريفي			
١. تفعيل إجراءات استكمال تنفيذ المشاريع المتعثرة في المديرية		الانشطة المطلوبة		
٢. تأهيل المرافق الصحية القائمة كمرحلة أولى				
٣. حل الاشكاليات القائمة حول بعض المرافق الصحية بالمديرية				
نوع المرفق			كادر صحي	
مشفى ريفي	مركز صحي	وحدة صحية		التخصصات
				طبيب مختص
				طبيب عام
				مساعد طبيب
				طبيب أسنان
				صيدلي
				بك مختبرات
				مختص تمريض
				قابلية
				فني أسنان
				فني مختبرات
				فني أشعة
				فني صيدلة
				فني تخدير
				فني عمليات
				رعاية
				مدير
				مختص إداري
				مختص مالي
				حراسة
				نظافة
				عمالة

المؤشرات الكمية			مجال الاحتياج	
العدد	النوع	طبيعة الاحتياج		
	كرسي	أدوات مساعدة	احتياجات المعاقين بحسب نوع الاحتياج	
353	متحرك			
207	سريري			
141	حمام			
160	عكاز			
80	طرف صناعي			
298	نظاره			
196	عصا			
202	ساعه ناطقه			
281	سماعه			
470	أخرى			
445	علاج طبيعي			تأهيل طبي
1357	ادويه			
398	عملية جراحية			
99	تخطيط سمعي			
216	فحص نظر			
485	حرفي معرفي	تأهيل معرفي مهاري		
58	جامعي			
510	دورات تدريبيه			
١. تنفيذ عملية مسح شاملة ومتكاملة لتحديد حجم الفئة الأولى بالرعاية الخاصة				الانشطة المطلوبة
٢. وضع برامج لدمج هذه الفئة وتفعيل دورها التنموي				
٣. تأسيس جمعية خاصة بذوي الاحتياجات الخاصة				

الفصل الثاني : مؤشرات احتياجات التنمية الاجتماعية

١ - مؤشرات احتياجات التنمية الاجتماعية :

النسبة إلى المؤشر	عدد	مجال الاحتياج / النشاط	القطاع
		استكمال اعتماد الحالات المتبقية و عددها (١٣٣٩٤)	الضمان الاجتماعي
		١ . عمل مسح لتحديد حجم المستحقين للدعم	صندوق دعم وتشجيع الإنتاج الزراعي
		٢ . إعداد برامج مخططة لتنفيذ نتائج المسح	
		١ . تنفيذ عمليات مسح للأسر الفقيرة	برامج تنمية المشاريع الصغيرة والأصغر
		٢ . تفعيل برامج تنمية المشاريع الصغيرة /الأصغر	
		١ . تنفيذ عملية مسح شاملة ومتكاملة لتحديد حجم الفئة الأولى بالرعاية الخاصة	برامج ذوي الاحتياج الخاص
		٢ . وضع برامج لدمج هذه الفئة وتفعيل دورها التنموي	
		٣ . تأسيس جمعية خاصة بذوي الاحتياجات الخاصة	
		١ . تفعيل برامج تنمية المشاريع الصغيرة /الأصغر	برامج تنمية الأسر الفقيرة
		٢ . تفعيل دور منظمات المجتمع المدني	
		١ . تفعيل برامج تنمية المشاريع الصغيرة /الأصغر	برامج تنمية المرأة
		٢ . تفعيل دور منظمات المجتمع المدني	
		١ . التركيز على تأسيس مكاتب	التنمية الثقافية
		٢ . تأسيس الأندية الثقافية	
		٣ . الاهتمام بتوثيق الموروث الثقافي بالمديرية	

الانشطة المطلوبة

الجزء الثاني: المقومات التنموية للمديرية

الباب الأول: الخصائص العامة للمديرية

الفصل الأول : الخصائص الطبوغرافية والإدارية

١- الخصائص الطبوغرافية :

١-١- الموقع الجغرافي :

تقع مديرية جبل حبشي في الجزء في الجزء الأوسط لمحافظة تعز، ويبعد مركز المديرية عن مدينة تعز حوالي (٢٥ كم).

١-٢- التضاريس :

تعتبر الطبيعة الجغرافية لمديرية جبل حبشي الأبرز الطابع الجبلي وتتكون من سلسلة جبلية مرتفعة شديداً الانحدار التي يغلب عليها الخطورة الشديدة ويصعب شق الطرقات عليها بالمعدات البسيطة وتمتد من عزلة بلاد الوافي وبنى عيسى ونمره والمراتبه وعدينه والجبل والبريهة وبنى بكاري تتخللها بعض الانخفاضات والقيعان الصغيرة كما هو الحال في الأجزاء الجنوبي الشرقية من المديرية ويبلغ ارتفاعها (2063) متر فوق سطح البحر.

١-٣- المناخ :

معتدل ممطر صيفا بارد جاف شتاءً يتراوح معدل سقوط الأمطار تقريبا (550 – 880) ملم .

❖ المصدر الهيئة العامة للموارد المائية

جدول رقم (١ - ١) يوضح الخصائص الطبوغرافية للمديرية

المؤشر	الخصائص الطبوغرافية
الموقع الجغرافي	تقع في الجزء الأوسط لمحافظة تعز يحدها من الشمال مديرتي التعزية ومقبنة ومن الجنوب مديرية المعافر ومن الشرق مديريات صبر الموادم والمسراخ والمعافر ومن الغرب مديرية مقبة
معدل ارتفاع السطح	2063
معدل سقوط الأمطار	معتد ممطر صيفا بادر جاف شتاءً
المساحة	550-880 ملم

١-٤- المساحة :

تبلغ مساحة المديرية (٣٠٩) كم^٢ وتمثل حوالي (٢.٥%) من نسبة مساحة المديرية البالغة مساحتها (١٢٦٠٥) كم^٢.

جدول رقم (١ - ٢) بيان مساحة المديرية بحسب الاستخدام (١)

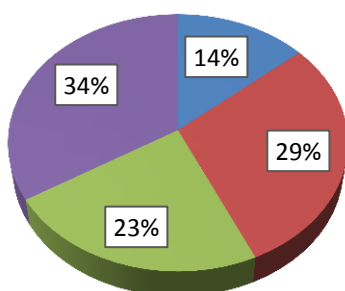
استخدامات المساحة كم ^٢							مساحة المديرية كم ^٢	البيان
زراعية	تجمعات	جبال وأراضي صخرية ومراعي	متروكة غير مستخدمة	%	%	%		
104.1	90.8	71.5	42.6	23.1	29.4	33.7	309	المساحة

جدول رقم (١ - ٣) المساحة ومجالات الاستخدام على مستوى العزل (٢)

استخدامات المساحة كم ^٢							مساحة المديرية		العزل
زراعية	جبال وأراضي صخرية ومراعي	تجمعات	متروكة غير مستخدمة	%	%	%	كم ^٢	%	
1.5	0.5	1.4	0.1	40%	14%	43%	3.5	1%	يفرس
5.5	3.4	2.4	1.1	19%	27%	44%	12.4	4%	الحقل
10.7	3.6	6.3	1.8	28%	16%	48%	22.4	7%	القحاف
1.7	1.1	1.2	0.7	26%	23%	36%	4.7	2%	نمرة
7.1	5.4	25.5	1.2	65%	14%	18%	39.2	13%	بني عيسى
12.1	9.8	7.1	8.4	19%	26%	32%	37.4	12%	المراتب
2.7	0.8	0.6	0.6	12%	17%	58%	4.7	2%	الجبل
2.5	5.8	2.5	1.0	21%	49%	21%	11.8	4%	البريهه
17.7	15.9	16.3	7.0	29%	28%	31%	56.9	18%	بلاد الوافي
3.6	2.0	1.4	0.0	20%	29%	51%	7.0	2%	بني خولان
28.5	19.5	23.0	17.0	26%	22%	32%	88.0	28%	الشرجة
5.2	2.0	1.3	2.5	12%	18%	47%	11.0	4%	بني بكاري
5.3	1.7	1.8	1.2	18%	17%	53%	10.0	3%	عدينة
104.1	71.5	90.8	42.6	29.4	23.1	33.7	309.0	100.0	الإجمالي
309							أجمالي المساحة		

شكل بيان مساحة المديرية بحسب الاستخدام

- متروكة غير مستخدمة
- جبال وأراضي صخرية ومراعي
- تجمعات سكانية
- أراضي زراعية



¹ المصدر : مخرجات دراسة التحليل المؤسسي.
² المصدر : تقارير الفرق الميدانية

٢. الخصائص الإدارية :

٢-١- التقسيم الإداري :

تتكون مديرية جبل حبشي وفقاً للتقسيم الإداري المعمول به في الجمهورية اليمنية من (١٠٦) قُرى و(١٣) عزلة

٢-٢- الحدود :

يحدها من الشمال **مديرتي التعزية ومقبنة** . ومن الجنوب **مديرية المعافر** . ومن الشرق **مديريات صبر الموادم والمسراخ والمعافر** . ومن الغرب **مديرية مقبنة** .

جدول رقم (١ - ٤) الموقع والحدود الإدارية للمديرية

الموقع والحدود الإدارية				
الموقع	الشمال	الجنوب	الشرق	الغرب
مديرية جبل حبشي	التعزية ومقبنة	المعافر	صبر الموادم والمسراخ والمعافر	مقبنة

٢-٣- التكوين الإداري : (٣)

جدول رقم (١ - ٥) يوضح التكوين والتقسيم الإداري للمديرية

التقسيم الإداري		التكوين الإداري	
القرى	العزل	دوائر انتخابية	مراكز انتخابية
١٠٦	١٣	٢	٢٦

³ المصدر : مخرجات التحليل المؤسسي وتقارير الفرق الميدانية.

مخطط رقم (١ - ١) خارطة تبين عزل مديرية جبل حبشي.. محافظة تعز والحدود الجغرافية والتجمعات السكانية (٤)



الفصل الثاني : الخصائص الديموغرافية

١- السكان والمساكن:

بلغ عدد سكان المديرية وفقاً لنتائج تعداد عام ٢٠٠٤ م حوالي (١١٩٨١٨) نسمة ويشكلون نسبة (٥%) من سكان محافظة تعز، البالغ تعدادهم عام ٢٠٠٤ م حوالي (٢٣٩٣٤٢٥) نسمة بينما يبلغ عدد سكان المديرية زمن الدراسة عام ٢٠١٨ م حوالي (١٧٨٢٤٣) نسمة ويشكلون نسبة (٥%) من حجم سكان المحافظة والبالغ تعدادهم نهاية عام ٢٠١٨ م وفقاً لتقديرات السكان ٢٠٠٤ - ٢٠١٨ حوالي (٣٦٢٠٢٧١) نسمة وبلغ عدد أسر المديرية عام ٢٠٠٤ حوالي (١٨٠٣٦) أسرة وتشكل نسبة (٥%) من إجمالي أسر المحافظة البالغ تعدادها حوالي (٣٦٧٧٣٢) أسرة بينما يبلغ عدد أسر المديرية زمن الدراسة عام ٢٠١٨ م وفقاً لتقارير العزل حوالي (٣٤٧١٥) أسرة يقطنون في حوالي (٢٧٧٢٠) مسكن ويصل متوسط حجم الأسرة (٥) فرد، ويبلغ معدل النمو (٢.٨).

٢- توزيع السكان :

٢-١- من حيث النوع :

بلغ عدد سكان المديرية ذكور عام ٢٠٠٤ حوالي (٥٥٣٦٩) نسمة بنسبة (٤٦%) من حجم سكان المديرية ونسبة (٥%) من حجم سكان المحافظة ذكور البالغ عددهم (١١٥٠٢٦٨)، وبلغ عدد سكان المديرية إناث لنفس الفترة حوالي (٦٤٤٤٩) نسمة بنسبة (٥٤%) من حجم سكان المديرية ونسبة (٥%) من حجم سكان المحافظة إناث البالغ عددهم (١٢٤٣١٥٧)، ووفقاً لمؤشرات تقارير العزل للعام ٢٠١٨ م. بلغ عدد الذكور حوالي (٨٩٦٤٥) نسمة بنسبة (٥٠.٣%) من إجمالي حجم سكان المديرية ونسبة (٥%) من إجمالي سكان المحافظة ذكور البالغ عددهم (١٧٣٩٨٨٤) بينما بلغ عدد الإناث حوالي (٨٨٥٩٨) نسمة بنسبة (٤٩.٧%) من إجمالي حجم سكان المديرية ونسبة (٥%) من إجمالي سكان المحافظة إناث البالغ عددهم (١٨٨٠٣٨٧) .

٢-٢- من حيث الريف والحضر :

وفقاً لمؤشرات تقارير العزل بلغ عدد السكان الريفي حوالي (١٧٨٢٤٣) نسمة بنسبة حوالي (١٠٠%) من حجم سكان المديرية.

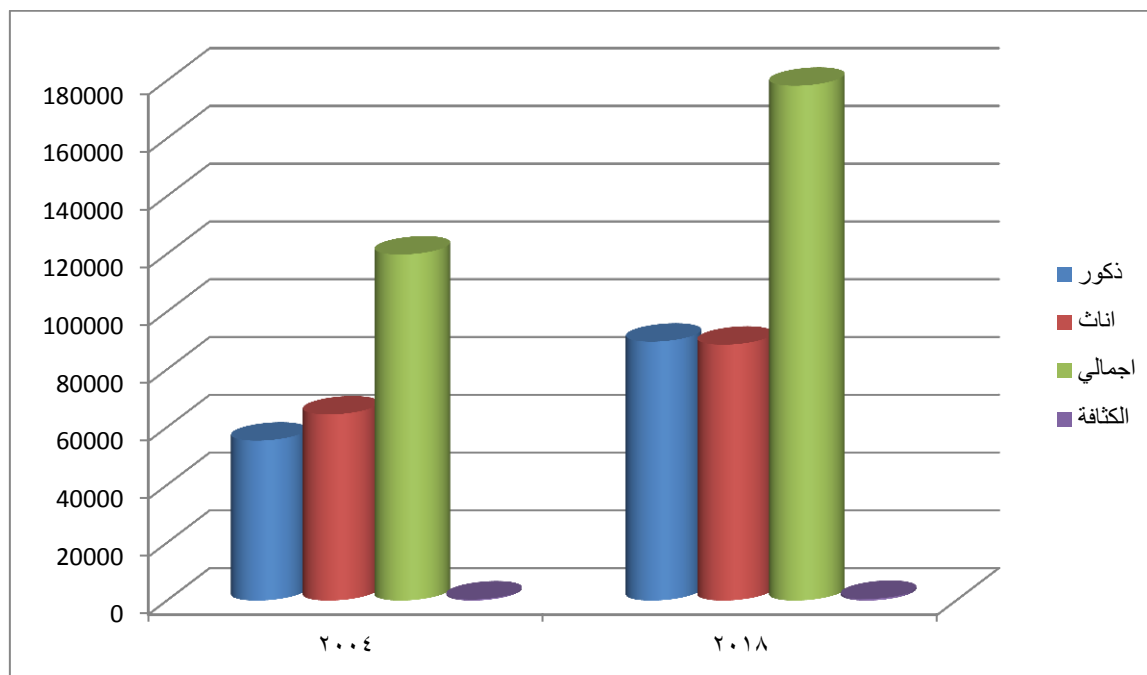
٣- ملخص المؤشرات السكانية :

جدول رقم (١ - ٦) المؤشرات الديمغرافية للمديرية

النسبة	المؤشر
٤٦% من إجمالي السكان	نسبة السكان في سن العمل (من الذكور والإناث)
٢٣% من إجمالي سكان المديرية و ٤٦% من إجمالي عدد السكان الذكور	نسبة السكان في سن العمل (من الذكور فقط)
٢٣% من إجمالي سكان المديرية و ٤٧% من إجمالي عدد السكان الإناث	نسبة السكان في سن العمل (من الإناث فقط)
١٦% من إجمالي السكان	نسبة السكان ما دون سن التعليم
٢٦% من إجمالي السكان	نسبة السكان أصغر من ١٥ سنة
نسبة الأسر التي تعيش تحت خط الفقر الأدنى (٦٨%) من إجمالي عدد الأسر	نسبة الفقر
(٧٧%) من إجمالي منهم في سن العمل من الرجال من سكان المديرية	نسبة البطالة

جدول رقم (١ - ٧) توزيع السكان بحسب الكثافة والنوع على مستوى المديرية

توزيع السكان بحسب الكثافة والنوع												
من واقع إسقاط تقارير الفرق الميدانية						من واقع تعداد عام ٢٠٠٤ م						المؤشر
الكثافة شخص ٢كم /	عدد السكان					الكثافة / شخص ٢كم	عدد السكان					المساحة كم٢
	مجموع	%	إناث	%	ذكور		مجموع	%	إناث	%	ذكور	
577	178,243	49.7	88,598	50.3	89,645	388	119,818	54	64,449	46	55,369	309



جدول رقم (١ - ٨) مقارنة مؤشرات توزيع السكان بحسب النوع والأسر والمسكن على مستوى العزل

من واقع إسقاط تقارير الفرق الميدانية ٢٠١٨ م					من واقع تعداد عام ٢٠٠٤ م					العزل
المساكن	الأسر	عدد السكان			المساكن	الأسر	عدد السكان			
		مجموع	إناث	ذكور			مجموع	إناث	ذكور	
558	678	3,401	1,730	1,671	421	412	2,786	1,524	1,262	يفرس
1,535	1,920	9,467	4,694	4,773	1,009	921	6,260	3,434	2,826	الحقل
2,789	3,162	17,234	8,461	8,773	1,683	1,593	10,236	5,555	4,681	القحاف
651	863	4,540	2,223	2,317	383	354	2,445	1,349	1,096	نمرة
4,045	5,195	26,139	12,767	13,372	2,447	2,367	15,367	8,326	7,041	بني عيسى
4,165	5,265	25,957	12,831	13,126	2,605	2,475	16,188	8,633	7,555	المراتبة
567	970	4,335	2,105	2,230	512	494	3,273	1,800	1,473	الجبل
1,342	2,202	11,205	5,471	5,734	1,186	1,464	9,784	5,102	4,682	البريهه
4,251	4,472	25,604	13,408	12,196	3,228	2,976	19,507	10,521	8,986	بلاد الوافي
782	952	4,764	2,347	2,417	517	478	3,264	1,715	1,549	بني خولان
3,878	4,604	24,151	11,872	12,279	2,462	2,302	15,371	8,278	7,093	الشراجة
1,270	1,723	8,398	4,187	4,211	878	866	6,318	3,407	2,911	بني بكاري
1,887	2,709	13,048	6,502	6,546	1,299	1,334	8,958	4,792	4,166	عدينة
0	0	0	0	0	0	0	61	13	48	الفئات الخاصة
27,720	34,715	178,243	88,598	89,645	18,630	18,036	119,818	64,449	55,369	إجمالي المديرية

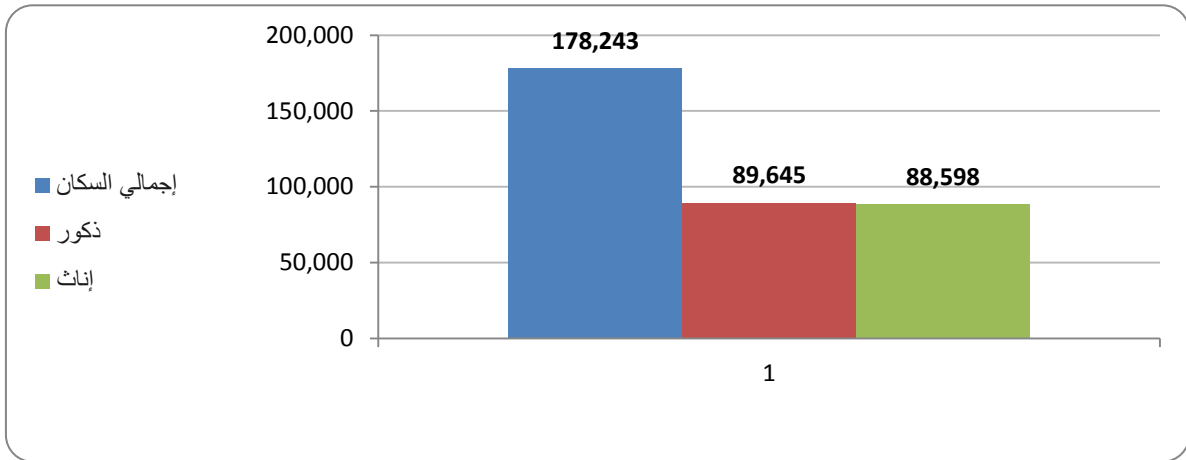
جدول رقم (١ - ٦) مقارنة مؤشرات توزيع السكان بحسب النوع والكثافة على مستوى العزل

توزيع السكان بحسب الكثافة والنوع									
من واقع إسقاط تقارير الفرق الميدانية					من واقع تعداد عام ٢٠٠٤ م			المؤشر	
الكثافة شخص / كم ^٢	عدد السكان			الكثافة شخص / كم ^٢	عدد السكان			المساحة كم ^٢	العزل
	مجموع	إناث	ذكور		مجموع	إناث	ذكور		
972	3,401	1,730	1,671	796	2,786	1,524	1,262	3.5	يفرس
763	9,467	4,694	4,773	505	6,260	3,434	2,826	12.4	الحقل
769	17,234	8,461	8,773	457	10,236	5,555	4,681	22.4	القحاف
966	4,540	2,223	2,317	520	2,445	1,349	1,096	4.7	نمرة
667	26,139	12,767	13,372	392	15,367	8,326	7,041	39.2	بني عيسى
694	25,957	12,831	13,126	433	16,188	8,633	7,555	37.4	المراتبة
922	4,335	2,105	2,230	696	3,273	1,800	1,473	4.7	الجبل
950	11,205	5,471	5,734	829	9,784	5,102	4,682	11.8	البريهه
450	25,604	13,408	12,196	343	19,507	10,521	8,986	56.90	بلاد الوافي
681	4,764	2,347	2,417	466	3,264	1,715	1,549	7.00	بني خولان
274	24,151	11,872	12,279	175	15,371	8,278	7,093	88.00	الشراجة
763	8,398	4,187	4,211	574	6,318	3,407	2,911	11.00	بني بكاري
1,305	13,048	6,502	6,546	896	8,958	4,792	4,166	10.00	عدينة
0	0	0	0	0	61	13	48	0	الفئات الخاصة
577	178,243	88,598	89,645	388	119,818	64,449	55,369	309	إجمالي المديرية

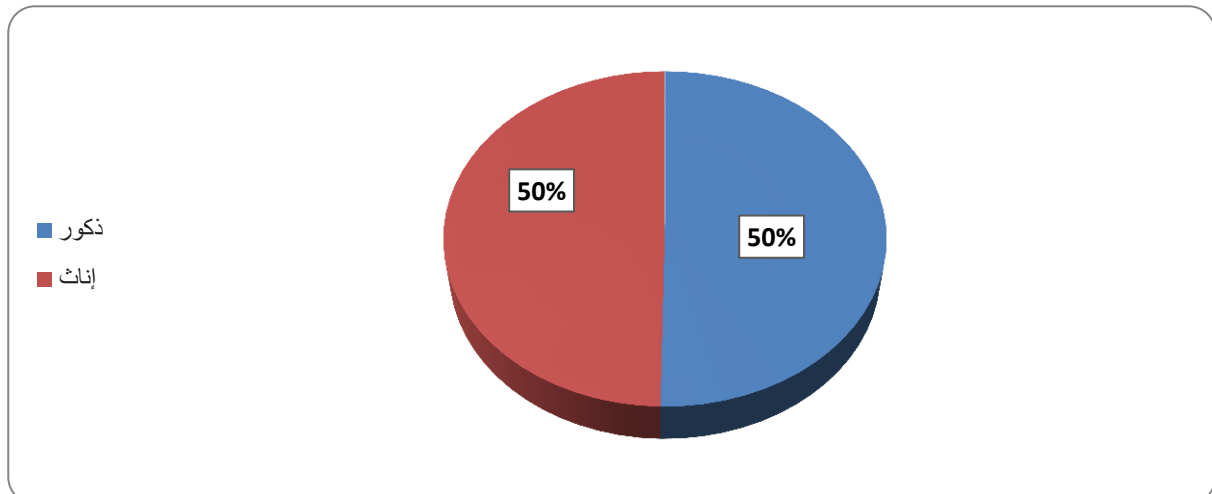
جدول رقم (١ - ١٠) توزيع السكان بحسب النوع والكثافة وعدد المساكن على مستوى العزل بحسب مخرجات برنامج التمكين

الأسر		عدد المساكن		الكثافة / شخص كم ^٢	المساحة كم ^٢		عدد السكان				العزل	
%	عدد	%	عدد		%	كم ^٢	مجموع	%	إناث	%		ذكور
2%	678	2%	558	972	1%	3.5	3,401	50.9%	1,730	49.1%	1,671	يفرس
6%	1,920	6%	1,535	763	4%	12.4	9,467	49.6%	4,694	50.4%	4,773	الحقل
9%	3,162	10%	2,789	769	7%	22.4	17,234	49.1%	8,461	50.9%	8,773	الضخاف
2%	863	2%	651	966	2%	4.7	4,540	49.0%	2,223	51.0%	2,317	نمرة
15%	5,195	15%	4,045	667	13%	39.2	26,139	48.8%	12,767	51.2%	13,372	بني عيسى
15%	5,265	15%	4,165	694	12%	37.4	25,957	49.4%	12,831	50.6%	13,126	المراتبه
3%	970	2%	567	922	2%	4.7	4,335	48.6%	2,105	51.4%	2,230	الجبيل
6%	2,202	5%	1,342	950	4%	11.8	11,205	48.8%	5,471	51.2%	5,734	البريهه
13%	4,472	15%	4,251	450	18%	56.9	25,604	52.4%	13,408	47.6%	12,196	بلاد الوافي
3%	952	3%	782	681	2%	7.0	4,764	49.3%	2,347	50.7%	2,417	بني خولان
13%	4,604	14%	3,878	274	28%	88.0	24,151	49.2%	11,872	50.8%	12,279	الشراجه
5%	1,723	5%	1,270	763	4%	11.0	8,398	49.9%	4,187	50.1%	4,211	بني بكاري
8%	2,709	7%	1,887	1,305	3%	10.0	13,048	49.8%	6,502	50.2%	6,546	عدينة
100%	34,715	100	27,720	577	100%	309	178,243	50%	88,598	50%	89,645	إجمالي المديرية

شكل بيان حجم توزيع سكان المديرية بحسب الجنس



شكل بيان نسبة توزيع سكان المديرية بحسب الجنس



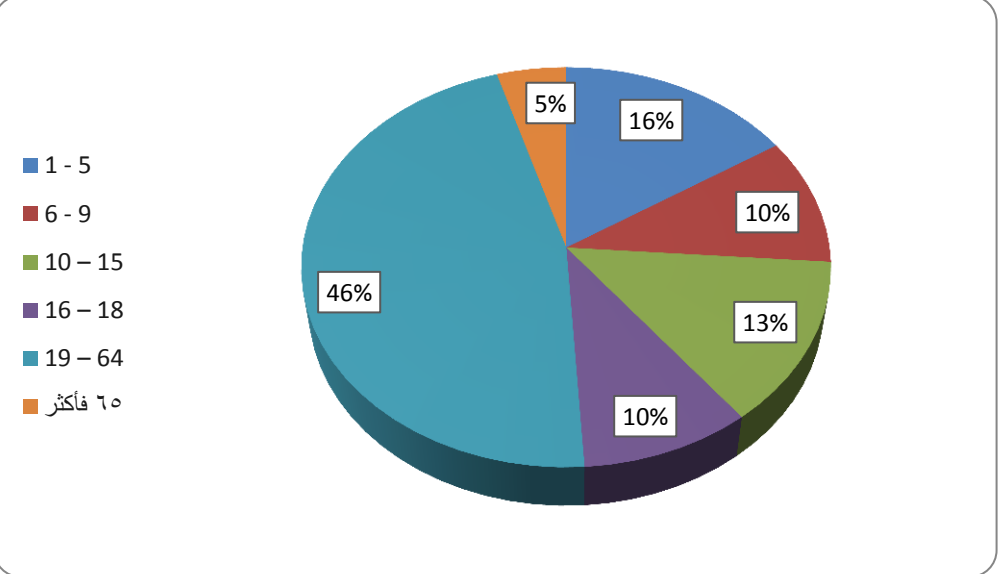
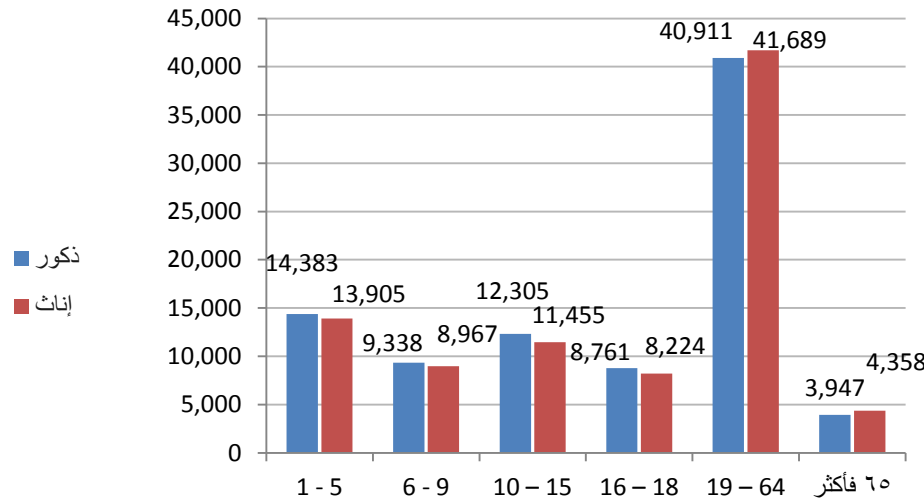
٤- التوزيع السكاني بحسب الفئات العمرية :

جدول رقم (١ - ١١) توزيع السكان بحسب الفئات العمرية والنوع على مستوى المديرية

النسبة	حجم الفئة					الفئة العمرية	إجمالي السكان		
	مجموع	النسبة	إناث	النسبة	ذكور		مجموع	إناث	ذكور
16%	28,288	49%	13,905	51%	14,383	0 - 5	178,243	88,598	89,645
10%	18,305	49%	8,967	51%	9,338	6 - 9			
13%	23,760	48%	11,455	52%	12,305	10 - 15			
10%	16,985	48%	8,224	52%	8,761	16 - 18			
46%	82,600	50%	41,689	50%	40,911	19 - 64			
5%	8,305	52%	4,358	48%	3,947	أكثر من 65			
100%	178,243	49.7%	88,598	50.3%	89,645	إجمالي النوع			
178,243						إجمالي عام	178,243		

مخطط رقم (١ - ١٣) حجم ونسبة توزيع السكان بحسب الفئات العمرية على مستوى المديرية

مخطط رقم (١ - ١٣) توزيع السكان بحسب الفئات العمرية والنوع على مستوى المديرية



جدول رقم (١ - ١٢) توزيع السكان بحسب الفئات العمرية والنوع على مستوى العزل

إجمالي الفئات			الفئة العمرية																		إجمالي السكان			العزل
			٦٥ فأكثر			١٩ - ٦٤			١٦ - ١٨			١٠ - ١٥			٦ - ٩			٠ - ٥						
مجموع	إناث	ذكور	مجموع ع	إناث	ذكور	مجموع	إناث	ذكور	مجموع ع	إناث	ذكور	مجموع ع	إناث	ذكور	مجموع ع	إناث	ذكور	مجموع ع	إناث	ذكور	مجموع	إناث	ذكور	
3,401	1,730	1,671	80	36	44	1,810	1,008	802	286	113	173	362	153	209	424	202	222	439	218	221	3,401	1,730	1,671	يفرس
9,467	4,694	4,773	401	217	184	4,574	2,302	2,272	860	428	432	1,144	537	607	1,036	504	532	1,452	706	746	9,467	4,694	4,773	الحقل
17,234	8,461	8,773	638	333	305	7,210	3,673	3,537	1,535	725	810	2,465	1,090	1,375	2,138	1,024	1,114	3,248	1,616	1,632	17,234	8,461	8,773	القحاف
4,540	2,223	2,317	112	61	51	2,104	1,061	1,043	350	181	169	612	271	341	505	240	265	857	409	448	4,540	2,223	2,317	نمرة
26,139	12,767	13,372	901	473	428	11,745	5,859	5,886	2,275	1,084	1,191	3,720	1,752	1,968	2,855	1,375	1,480	4,643	2,224	2,419	26,139	12,767	13,372	بني عيسى
25,957	12,831	13,126	2,207	1,232	975	11,190	5,337	5,853	2,801	1,392	1,409	3,327	1,696	1,631	2,575	1,276	1,299	3,857	1,898	1,959	25,957	12,831	13,126	المراتبه
4,335	2,105	2,230	195	100	95	2,328	1,114	1,214	383	197	186	389	187	202	334	181	153	706	326	380	4,335	2,105	2,230	الجبيل
11,205	5,471	5,734	517	249	268	5,618	2,771	2,847	1,027	503	524	1,535	713	822	970	463	507	1,538	772	766	11,205	5,471	5,734	البريهه
25,604	13,408	12,196	1,108	619	489	12,201	6,517	5,684	2,711	1,281	1,430	3,423	1,810	1,613	2,456	1,286	1,170	3,705	1,895	1,810	25,604	13,408	12,196	بلاد الوافي
4,764	2,347	2,417	228	107	121	2,291	1,139	1,152	423	223	200	667	316	351	425	198	227	730	364	366	4,764	2,347	2,417	بني خولان
24,151	11,872	12,279	988	458	530	10,804	5,514	5,290	2,029	964	1,065	3,570	1,730	1,840	2,650	1,243	1,407	4,110	1,963	2,147	24,151	11,872	12,279	الشرجة
8,398	4,187	4,211	369	182	187	4,082	2,018	2,064	1,040	491	549	1,065	508	557	730	389	341	1,112	599	513	8,398	4,187	4,211	بني بكاري
13,048	6,502	6,546	561	291	270	6,643	3,376	3,267	1,265	642	623	1,481	692	789	1,207	586	621	1,891	915	976	13,048	6,502	6,546	عدينة
178,243	88,598	89,645	8,305	4,358	3,947	82,600	41,689	40,911	16,985	8,224	8,761	23,760	11,455	12,305	18,305	8,967	9,338	28,288	13,905	14,383	178,243	88,598	89,645	إجمالي عام

الباب الثاني : الموارد التنموية للمديرية

الفصل الأول : الموارد الطبيعية والبيئية

١- طبوغرافية المنطقة :

في غالبيتها جبال شاهقة الارتفاع تتخللها الوديان العميقة والمدرجات الزراعية على مستوى السفوح بينما في النصف الأعلى منها غير مستغلة في غالبيتها وقد شكلت تلك الجبال المنحدرات التي يغلب عليها الخطورة الشديدة .

٢- الجبال :

تعتبر مديرية جبل حبشي من المديريات الجبلية بطبيعتها الجغرافية والتي تتكون من سلسلة جبلية متنوعة أغلبها صخور نارية صلبة وتتسم هذه الجبال بالوعورة وشدة الانحدار ابتداء من الشمال عزلة بلاد الوافي مرورا بعزلة بني عيسى وعزلة عدينه وعزلتي الجبل والبريهة إلى عزلة الحقل والشرافة جنوباً يتخللها المنحدرات والقيعان والوديان

وتتواجد الكثير من الفرص المتاحة للاستثمار في هذه الجبال والتي قد تعود بالفائدة الاقتصادية للمديرية وتسهم في خلق فرص عمل مؤقتة ودائمة لأبناء المديرية ومعالجة مشكلة البطالة ومن أهم هذه الفرص مناقف الأحجار وإنشاء المنتزهات والمنتجعات السياحية (وادي حنا) .

٣- الصخور (الأحجار) :

جدول رقم (١ - ١٣) بيانات بعدد المحاجر على مستوى المديرية

الملكية					إجمالي المحاجر	المحاجر (المقالع)
حكومي	عام	خاص	أهلي	العدد	المحاجر بحسب الوضع العام	
0	7	141	2	150	(١) المحاجر المستثمرة	
0	3	90	0	93	(٢) المحاجر الغير مستثمرة	
243					أجمالي عدد المحاجر	

تتنوع الصخور والأحجار في مديرية جبل حبشي من حيث النوع (نارية - بركانية - رسوبية - متحولة) واللون (الأبيض - والأسود - الرمادي - والأخضر - الأحمر) وتمثل هذه الصخور والأحجار بتنوعها فرصة متاحة كمقاطع أحجار منها ما هو مستثمرة حيث يوجد عدد (١٥٠) مقطع حجر بالمديرية تعود تبعيتها وملكيته خاصة يستخدمها السكان في بناء المباني السكنية ومرافق الخدمات العامة كما يمكن الاستفادة منها في تنفيذ المشاريع والمبادرات، ومنها ما هو غير مستثمرة ويبلغ عددها (٩٣) موقع أو مقطع حجر بسبب صعوبة الوصول إليها وارتفاع تكاليف الآلات والمعدات المستخدمة في قطع الأحجار إضافة إلى ارتفاع تكاليف النقل بسبب وعورة الطرق مما يزيد من تكلفة استخراجها وتسويقها.

٤- التربة :

طينية ، وحصوية

٥- الأودية :

العزلة	البريهه	الجبل	الحقل	الشرجة	القحاف	المراتبة	الوافي بلاد	بكري بني	خولان بني	عيسى بني	عدينه	يفرس	نهره	الإجمالي
عدد الأودية	2	1	4	12	7	11	6	4	5	12	4	5	2	75

من خلال الجدول والرسم البياني نلاحظ أن مديرية جبل حبشي تتنوع تربتها وتختلف من طينية خصبة توجد في المنخفضات

وترابية خصبة تتواجد في المرتفعات والمدرجات الجبلية،

بحسب الطابع الجبلي وتبلغ إجمالي الأودية (٧٥) وادياً

تتنوع على عزل المديرية وتختلف عدد الأودية من عزلة إلى

أخرى بسبب الطبيعة الجغرافية للمديرية وتزداد عدد

الأودية في عزل الشراجه وبني عيسى والمراتبة وتشمل

الوديان المروية والوديان الجافة وتضم أودية خصبة مثل

وادي حناء ووادي المعلبة التي تزرع فيه محاصيل الحبوب

الأودية



مثل الذرة الشامية كما توجد أودية مهمة في زراعة الحبوب ولكن للأسف أن زراعة القات قد طغت عليه مثل وادي بني خولان

والنويهه في الشراجه كما تتنوع بقية الأودية في بقية العزل بنسب مختلفة وبعض هذه الوديان تعرضت للخراب والجرف

بسبب السيول مثل وادي بني عيسى ووادي المشجب ووادي العرينة ووادي سعادة ووادي رهبة ووادي الأشروح ووادي بني بكاري

الذي كانت سبب في عزوف كثير من الأهلي عن الزراعة وأهمل الأرض والوديان والاتجاه إلى الهجرة لضعف قدرتهم على إصلاح

الأراضي الزراعية والمدرجات وبناء السواند فقل الإنتاج وزادت المعاناة في ظل الأزمة الحالية الذي يتطلب تدخل عاجل في

برنامج النقد مقابل العمل والاشغال كثيفة العمالة في بناء السواند من السيول واستصلاح الأراضي وصيانتها .

٦- الغطاء النباتي :

يتنوع الغطاء النباتي بالمديرية حيث تكسوا مديرية جبل حبشي حلة جميلة من الغطاء النباتي أبرزها وأكثرها انتشارا هي أشجار العسق والقرض والثعب والطنب والورف والسلم والطلح والسمر بالإضافة إلى الشجيرات والحشائش الصغيرة التي تستخدم مراعي للحيوانات ويمثل فرصة لتربية الثروة الحيوانية والنحلية.

وقد تأثر الغطاء النباتي في المديرية بشكل مباشر وكبير خلال هذه الأزمة بسبب الاحتطاب الجائر الذي طال الكثير من أشجار الغطاء النباتي منها ما تم استهلاكه كوقود للطهي في معظم قرى المديرية ومنها ما مثل مصدر من المصادر الاقتصادية لبعض الأسر التي لجأت إلى امتهان بيع الحطب والذي مثل خلال هذه الأزمة مصدر في المدينة للأفران المخابز ومحلات الحلويات وغيره وكل ذلك نتيجة لارتفاع أسعار الغاز المنزلي وصعوبة الحصول عليه مما أدى الاحتطاب الجائر إلى تعري الجبال وانجراف التربة .

نسبة تمثيل الغطاء النباتي بالنسبة لمساحة المديرية تساوي ٧١.٥ %

نوع الأشجار والشجيرات	أماكن تواجدها	استخداماتها	نسبة انتشارها(%)	نسبة الاستفادة %
العلب	الأراضي والجبال	احتطاب وأعلاف للأغنام وغذاء للنحل	١٠%	٢٥%
العسق	الجبال والمرتفعات	احتطاب وأعلاف للأغنام وغذاء للنحل	٥%	٣٠%
القرض	الجبال	احتطاب وأعلاف للأغنام وغذاء للنحل	٣%	٤%
التخيل	الوديان	غذاء للإنسان	١%	١%
التين	المرتفعات	غذاء وأعلاف للحيوانات	١%	١%
السقم	بعض العزل	الاحتطاب	٢%	١%
الحلص	السهول الجبلية وأطراف الأراضي الزراعية	غذاء للإنسان والحيوان ويستخدم للعلاج	٢%	١%
العثرب	الجبال	غذاء للحيوانات وعلاج للإنسان	٣%	١%
الشهص	الجبال والهضاب	غذاء للحيوان والاحتطاب	٣%	١%
الضومر	الهضاب	علاج - ويستخدم للأكل	١%	١%
الخووعة	الأراضي الزراعية	غذاء للإنسان	٣%	١%
الطنب	بطون الأودية	مراعي للأغنام - الاحتطاب	٤%	٢%
حلف الجمال	بطون الأودية	علاج	٢%	١%
الصبر	الجبال	علاج	١%	١%

٧- الموارد المائية الطبيعية :

٧-١- أهم الموارد المائية الطبيعية على مستوى المديرية :

جدول رقم (١ - ١٤) بيانات أهم مصادر الموارد المائية الطبيعية في المديرية

نوع المصدر													المديرية	
عين						غيل						أجمالي		
وصف المصدر						وصف المصدر								
استخداماته		طبيعة المياه		الملكية		استخداماته		طبيعة المياه		الملكية				
زراعي / حيواني	بشري	ملوثة	نقية	عام	خاص	زراعي / حيواني	بشري	ملوثة	نقية	عام	خاص			
17	142	17	142	121	38	159	8	33	8	33	39	2	41	جبل حبشي

٧-١- أهم الموارد المائية الطبيعية على مستوى عزل المديرية :

جدول رقم (١ - ١٥) بيانات أهم مصادر الموارد المائية الطبيعية على مستوى عزل المديرية

نوع المصدر													العزل	
عين						غيل						أجمالي		
وصف المصدر						وصف المصدر								
استخداماته		طبيعة المياه		الملكية		استخداماته		طبيعة المياه		الملكية				
زراعي / حيواني	بشري	ملوثة	نقية	عام	خاص	زراعي / حيواني	بشري	ملوثة	نقية	عام	خاص			
0	18	0	18	4	14	18	0	3	0	3	1	2	3	يفرس
2	7	2	7	6	3	9	1	13	1	13	14	0	14	الحقل
2	8	2	8	10	0	10	0	0	0	0	0	0	0	القحاف
0	3	0	3	1	2	3	2	0	2	0	2	0	2	نمرة
0	20	0	20	20	0	20	0	6	0	6	6	0	6	بني عيسى
0	14	0	14	14	0	14	1	4	1	4	5	0	5	المراتبية
2	3	2	3	5	0	5	0	0	0	0	0	0	0	الجبل
5	17	5	17	21	1	22	1	1	1	1	2	0	2	البريهه
2	29	2	29	18	13	31	3	2	3	2	5	0	5	بلاد الوافي
0	4	0	4	4	0	4	0	0	0	0	0	0	0	بني خولان
0	8	0	8	6	2	8	0	2	0	2	2	0	2	الشراجة
4	2	4	2	4	2	6	0	2	0	2	2	0	2	بني بكاري
0	9	0	9	8	1	9	0	0	0	0	0	0	0	عدينة
17	142	17	142	121	38	159	8	33	8	33	39	2	41	أجمالي عام

من خلال الجدول السابق والرسم البياني نلاحظ أن مديرية جبل حبشي من المديريات التي تتنوع فيها مصادر المياه بين غيول وعيون حيث بلغ عدد العيون بالمديرية (159) عين منها (١٧) ملوثة تستخدم لسقي الحيوانات، فيما بلغ عدد الغيول (41) غيل منها (٨) ملوثة، تتواجد أغلب الغيول والعيون في عزل الشراجة وبلاد الوافي والمراتبة وبني عيسى وتتنوع بقية العيون والغيول بإعداد متفاوتة على باقي العزل ويعتمد السكان في بعض العزل على هذه الموارد كمصادر أساسية لمياه الشرب إلى جانب حصاد مياه الأمطار(السقايات) ويعاني السكان من شحة المياه الصالحة للشرب لعدة أسباب من بينها أن بعض هذه الموارد موسمية وتنضب في موسم الجفاف إضافة إلى بعد بعض هذه المصادر عن التجمعات السكانية مما يزيد من معاناه النساء والأطفال في جلب المياه ليكون سببا في تسربهم من التعليم وارتفاع المخاطر الصحية خصوصا عند الأطفال والنساء الحوامل نتيجة (حمل المياه على الرأس) إضافة إلى وعورة الطرقات التي تربط بين التجمعات السكانية ومصادر المياه كما تسببت في زيادة المشاكل الاجتماعية على هذه الموارد أثناء جلب المياه خصوصا في موسم الجفاف نتيجة قلة المياه وصعوبة الحصول عليها كما تستخدم بعض هذه الموارد لرأي المحاصيل الزراعية لكنها غالبا ما تقتصر على موسم هطول الأمطار وتجف في موسم الجفاف.

مخطط رقم (١ - ٢) خارطة الموارد الطبيعية في المديرية (٦)



⁶ المصدر : المجتمع

الفصل الثاني : الموارد البشرية

١- توزيع الموارد البشرية بحسب الجنس (٧):

جدول رقم (١ - ١٦) حجم توزيع السكان بحسب النوع على مستوى المديرية

توزيع السكان بحسب النوع					
من واقع إسقاط تقارير الفرق الميدانية					
الكثافة شخص / كم ^٢	عدد السكان				
	مجموع	%	إناث	%	ذكور
577	178,243	49.7%	88,598	50.3%	89,645

جدول رقم (١ - ١٧) حجم توزيع السكان بحسب النوع على مستوى العزل

عدد السكان					العزل
مجموع	%	إناث	%	ذكور	
3,401	50.9%	1,730	49.1%	1,671	يفرس
9,467	49.6%	4,694	50.4%	4,773	الحقل
17,234	49.1%	8,461	50.9%	8,773	القحاف
4,540	49.0%	2,223	51.0%	2,317	نمرة
26,139	48.8%	12,767	51.2%	13,372	بني عيسى
25,957	49.4%	12,831	50.6%	13,126	المراتبة
4,335	48.6%	2,105	51.4%	2,230	الجبل
11,205	48.8%	5,471	51.2%	5,734	البريهه
25,604	52.4%	13,408	47.6%	12,196	بلاد الوافي
4,764	49.3%	2,347	50.7%	2,417	بني خولان
24,151	49.2%	11,872	50.8%	12,279	الشراجة
8,398	49.9%	4,187	50.1%	4,211	بني بكاري
13,048	49.8%	6,502	50.2%	6,546	عدينة
178,243	49.7%	88,598	50.3%	89,645	أجمالي عام

٢- توزيع الموارد البشرية بحسب الفئات العمرية :

جدول رقم (١ - ١٨) توزيع السكان بحسب الفئات العمرية والنوع على مستوى المديرية

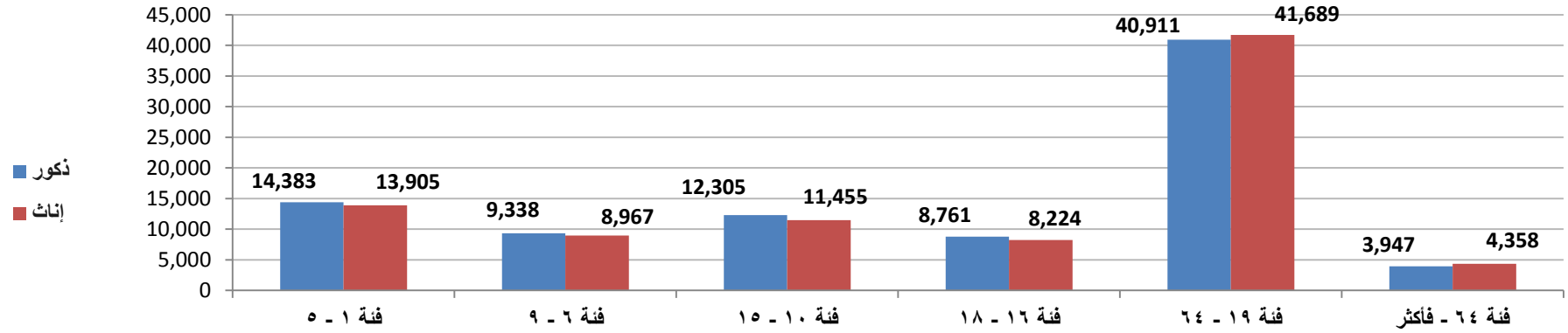
النسبة	حجم الفئة					الفئة العمرية	إجمالي السكان		
	مجموع	النسبة	إناث	النسبة	ذكور		مجموع	إناث	ذكور
16%	28,288	49%	13,905	51%	14,383	0 - 5	178,243	88,598	89,645
10%	18,305	49%	8,967	51%	9,338	6 - 9			
13%	23,760	48%	11,455	52%	12,305	10 - 15			
10%	16,985	48%	8,224	52%	8,761	16 - 18			
46%	82,600	50%	41,689	50%	40,911	19 - 64			
5%	8,305	52%	4,358	48%	3,947	65 فأكثر			
100%	178,243	49.7%	88,598	50.3%	89,645	إجمالي التجمع			
178,243						إجمالي عام	178,243		

جدول رقم (١ - ١٩) توزيع السكان بحسب الفئات العمرية والنوع على مستوى العزل

إجمالي الفئات	الفئة العمرية																		إجمالي السكان			العزل		
	٦٥ فأكثر			٦٤ - ١٩			١٨ - ١٦			١٥ - ١٠			٩ - ٦			٥ - ٠			مجموع	إناث	ذكور			
مجموع	إناث	ذكور	مجموع	إناث	ذكور	مجموع	إناث	ذكور	مجموع	إناث	ذكور	مجموع	إناث	ذكور	مجموع	إناث	ذكور	مجموع	إناث	ذكور	مجموع	إناث	ذكور	
3,401	1,730	1,671	80	36	44	1,810	1,008	802	286	113	173	362	153	209	424	202	222	439	218	221	3,401	1,730	1,671	يفرس
9,467	4,694	4,773	401	217	184	4,574	2,302	2,272	860	428	432	1,144	537	607	1,036	504	532	1,452	706	746	9,467	4,694	4,773	الحقل
17,234	8,461	8,773	638	333	305	7,210	3,673	3,537	1,535	725	810	2,465	1,090	1,375	2,138	1,024	1,114	3,248	1,616	1,632	17,234	8,461	8,773	القحاف
4,540	2,223	2,317	112	61	51	2,104	1,061	1,043	350	181	169	612	271	341	505	240	265	857	409	448	4,540	2,223	2,317	نمرة
26,139	12,767	13,372	901	473	428	11,745	5,859	5,886	2,275	1,084	1,191	3,720	1,752	1,968	2,855	1,375	1,480	4,643	2,224	2,419	26,139	12,767	13,372	بني عيسى
25,957	12,831	13,126	2,207	1,232	975	11,190	5,337	5,853	2,801	1,392	1,409	3,327	1,696	1,631	2,575	1,276	1,299	3,857	1,898	1,959	25,957	12,831	13,126	المراتبة
4,335	2,105	2,230	195	100	95	2,328	1,114	1,214	383	197	186	389	187	202	334	181	153	706	326	380	4,335	2,105	2,230	الجيل
11,205	5,471	5,734	517	249	268	5,618	2,771	2,847	1,027	503	524	1,535	713	822	970	463	507	1,538	772	766	11,205	5,471	5,734	البريهه
25,604	13,408	12,196	1,108	619	489	12,201	6,517	5,684	2,711	1,281	1,430	3,423	1,810	1,613	2,456	1,286	1,170	3,705	1,895	1,810	25,604	13,408	12,196	بلاد الوافي
4,764	2,347	2,417	228	107	121	2,291	1,139	1,152	423	223	200	667	316	351	425	198	227	730	364	366	4,764	2,347	2,417	بني خولان
24,151	11,872	12,279	988	458	530	10,804	5,514	5,290	2,029	964	1,065	3,570	1,730	1,840	2,650	1,243	1,407	4,110	1,963	2,147	24,151	11,872	12,279	الشراجة
8,398	4,187	4,211	369	182	187	4,082	2,018	2,064	1,040	491	549	1,065	508	557	730	389	341	1,112	599	513	8,398	4,187	4,211	بني بكاري
13,048	6,502	6,546	561	291	270	6,643	3,376	3,267	1,265	642	623	1,481	692	789	1,207	586	621	1,891	915	976	13,048	6,502	6,546	عدينة
178,243	88,598	89,645	8,305	4,358	3,947	82,600	41,689	40,911	16,985	8,224	8,761	23,760	11,455	12,305	18,305	8,967	9,338	28,288	13,905	14,383	178,243	88,598	89,645	إجمالي

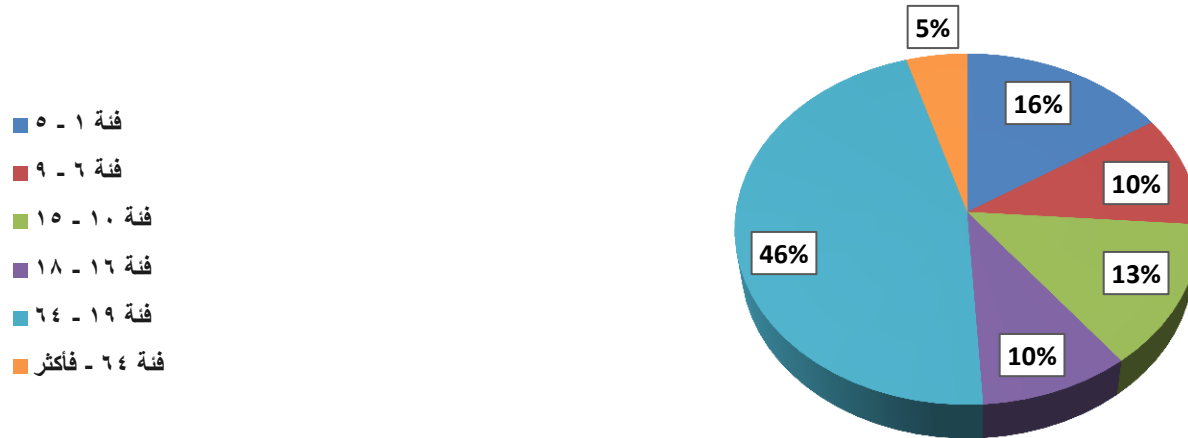
مخطط توزيع السكان بحسب الفئات العمرية والنوع على مستوى المديرية

مخطط حجم توزيع السكان بحسب الفئات العمرية والنوع



مخطط حجم ونسبة توزيع السكان بحسب الفئات العمرية على مستوى المديرية

مخطط بيان حجم ونسبة توزيع السكان بحسب الفئات العمرية



٣- توزيع الموارد البشرية من حيث المؤهلات التعليمية على مستوى المديرية والعزل: (٨)

جدول رقم (١ - ١٩) حجم ونسبة توزيع السكان بحسب نوع المؤهل وعدد المؤهلين والجنس على مستوى المديرية

أجمالي سكان المديرية			السكان الغير مؤهلين		السكان المؤهلين												أجمالي سكان المديرية			المؤشر
					إجمالي المؤهلين						نوع المؤهل									
											جامعي فأعلى		دبلوم تقني		دبلوم مهني					
أجمالي	إناث	ذكور	إناث	ذكور	إناث	ذكور	إناث	ذكور	إناث	ذكور	إناث	ذكور	إناث	ذكور	إناث	ذكور	أجمالي	إناث	ذكور	
178,243	88,598	89,645	76,308	66,561	12,290	23,084	948	6,241	800	2,593	245	545	8,125	11,402	2,172	2,303	178,243	88,598	89,645	مجموع النوع
178,243	178,243		142,869		35,374		7,189		3,393		790		19,527		4,475		178,243			المجموع العام
					100%		20%		10%		2%		55%		13%		النتسبة إلى المؤهلات %			
100%	49.7%	50.3%	80%		20%		4%		2%		0.4%		11%		3%		النتسبة إلى السكان %			

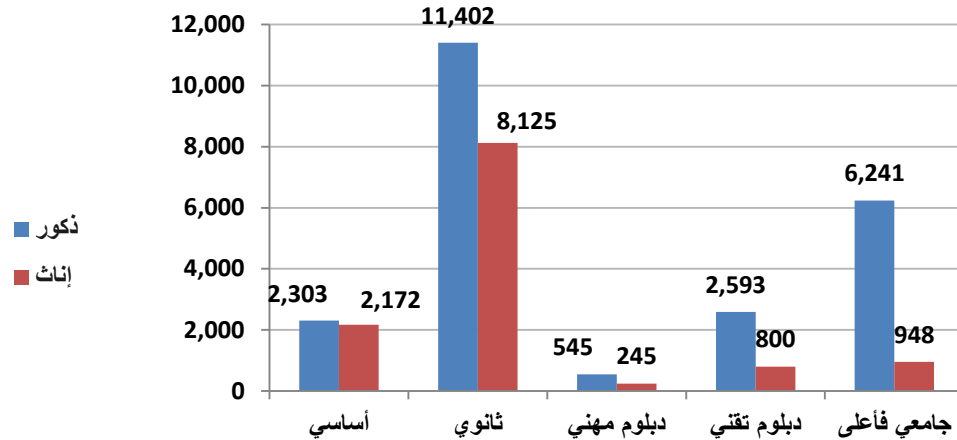
جدول رقم (١ - ٢٠) حجم ونسبة توزيع السكان بحسب نوع المؤهل وعدد المؤهلين والجنس على مستوى العزل

أجمالي سكان المديرية			السكان الغير مؤهلين		السكان المؤهلين												أجمالي سكان المديرية			العزل
					إجمالي المؤهلين						نوع المؤهل									
											جامعي فأعلى		دبلوم تقني		دبلوم مهني					
أجمالي	إناث	ذكور	إناث	ذكور	إناث	ذكور	إناث	ذكور	إناث	ذكور	إناث	ذكور	إناث	ذكور	إناث	ذكور	أجمالي	إناث	ذكور	
3,401	1,730	1,671	1,476	1,301	254	370	19	62	16	40	2	3	169	188	48	77	3,401	1,730	1,671	يفرس
9,467	4,694	4,773	4,095	3,302	599	1,471	28	358	20	206	3	26	397	675	151	206	9,467	4,694	4,773	الحقل
17,234	8,461	8,773	7,821	7,060	640	1,713	28	513	15	163	18	25	468	874	111	138	17,234	8,461	8,773	الصحاف
4,540	2,223	2,317	2,004	1,769	219	548	11	85	11	55	1	4	124	314	72	90	4,540	2,223	2,317	نمرة
26,139	12,767	13,372	11,046	9,593	1,721	3,779	72	917	36	267	7	28	1,402	2,325	204	242	26,139	12,767	13,372	بني عيسى
25,957	12,831	13,126	11,091	9,936	1,740	3,190	163	778	182	237	64	111	758	1,609	573	455	25,957	12,831	13,126	المراتبية
4,335	2,105	2,230	1,511	1,373	594	857	55	348	33	141	10	17	455	325	41	26	4,335	2,105	2,230	الجبل
11,205	5,471	5,734	4,607	3,938	864	1,796	89	663	47	223	26	48	583	773	119	89	11,205	5,471	5,734	البريهه
25,604	13,408	12,196	10,863	8,569	2,545	3,627	169	1,244	84	496	30	50	1,864	1,631	398	206	25,604	13,408	12,196	بلاد الوافي

٨ المصدر : تقارير الفرق الميدانية.

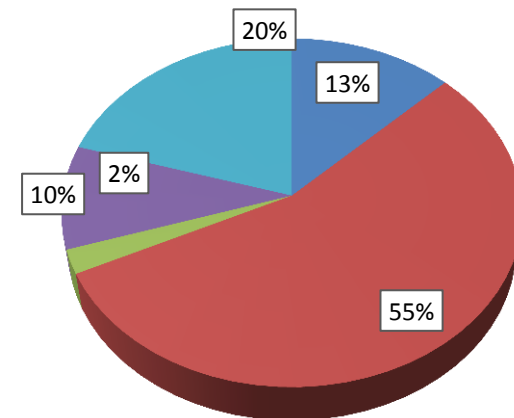
أجمالي سكان المديرية			السكان الغير مؤهلين		السكان المؤهلين												أجمالي سكان المديرية			العزل
					إجمالي المؤهلين		نوع المؤهل						أساسي							
							جامعي فأعلى		دبلوم تقني		دبلوم مهني				ثانوي					
أجمالي	إناث	ذكور	إناث	ذكور	إناث	ذكور	إناث	ذكور	إناث	ذكور	إناث	ذكور	إناث	ذكور	إناث	ذكور	أجمالي	إناث	ذكور	
4,764	2,347	2,417	2,065	1,784	282	633	11	80	11	85	4	34	154	294	102	140	4,764	2,347	2,417	بني خولان
24,151	11,872	12,279	10,746	9,720	1,126	2,559	65	491	84	388	34	95	778	1,262	165	323	24,151	11,872	12,279	الشراجة
8,398	4,187	4,211	3,836	3,443	351	768	32	190	17	28	18	42	198	379	86	129	8,398	4,187	4,211	بني بكاري
13,048	6,502	6,546	5,147	4,773	1,355	1,773	206	512	244	264	28	62	775	753	102	182	13,048	6,502	6,546	عدينة
178,243	88,598	89,645	76,308	66,561	12,290	23,084	948	6,241	800	2,593	245	545	8,125	11,402	2,172	2,303	178,243	88,598	89,645	المجموع
178,243			142,869		35,374		7,189		3,393		790		19,527		4,475		178,243			المجموع العام
					100.0		20.3		9.6		2.2		55.2		12.7		النسبة إلى المؤهلات %			
100.0	49.7	50.3	80.2		19.8		4.0		1.9		0.4		11.0		2.5		النسبة إلى السكان %			

مخطط بيان حجم توزع السكان بحسب نوع المؤهل والجنس



مخطط بيان حجم ونسبة توزع السكان بحسب نوع المؤهل

- أساسي
- ثانوي
- دبلوم مهني
- دبلوم تقني
- جامعي فأعلى



٤- توزيع الموارد البشرية بحسب المستوى المعيشي على مستوى المديرية والعزل: (٩)

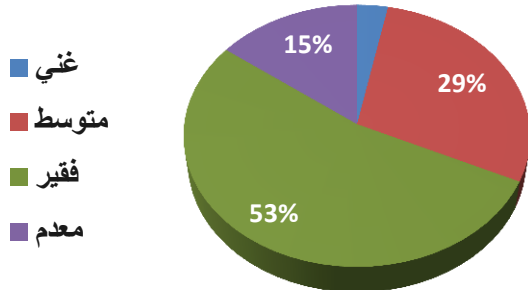
جدول رقم (١ - ٢٢) حجم ونسبة توزيع الموارد البشرية بحسب الأسر والمستوى المعيشي على مستوى المديرية

المستوى الاقتصادي للأسر										عدد أسر المديرية
أجمالي		معدم		فقير		متوسط		غني		
%	عدد	%	عدد	%	عدد	%	عدد	%	عدد	
100%	34,715	15%	5,112	53%	18,498	28.9%	10,017	3.1%	1,088	34,715

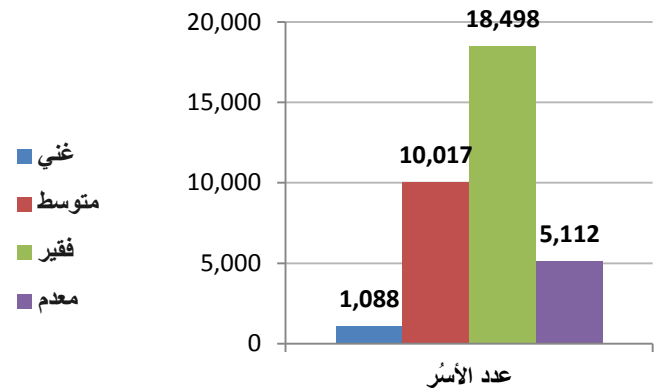
جدول رقم (١ - ٢٣) حجم ونسبة توزيع الموارد البشرية بحسب الأسر والمستوى المعيشي على مستوى العزل

المستوى الاقتصادي للأسر										عدد الأسر	العزل
أجمالي		معدم		فقير		متوسط		غني			
%	عدد	%	عدد	%	عدد	%	عدد	%	عدد		
2%	678	9%	59	75%	510	14%	94	2%	15	678	يفرس
6%	1,920	12%	227	52%	1,005	30%	577	6%	111	1,920	الحقل
9%	3,162	9%	296	55%	1,736	33%	1,031	3%	99	3,162	القحاف
2%	863	16%	142	61%	523	22%	186	1%	12	863	نمرة
15%	5,195	8%	413	51%	2,625	38%	1,983	3%	174	5,195	بني عيسى
15%	5,265	26%	1,381	43%	2,285	28%	1,481	2%	118	5,265	المراتبه
3%	970	16%	153	49%	477	33%	321	2%	19	970	الجبيل
6%	2,202	7%	156	60%	1,329	29%	647	3%	70	2,202	البريهه
13%	4,472	28%	1,240	40%	1,777	29%	1,299	3%	156	4,472	بلاد الوافي
3%	952	13%	120	53%	501	28%	265	7%	66	952	بني خولان
13%	4,604	8%	387	72%	3,333	17%	779	2%	105	4,604	الشراجه
5%	1,723	17%	289	33%	566	45%	773	6%	95	1,723	بني بكاري
8%	2,709	9%	249	68%	1,831	21%	581	2%	48	2,709	عدينة
100%	34,715	15%	5,112	53%	18,498	29%	10,017	3%	1,088	34,715	المجموع

مخطط بيان حجم ونسبة توزيع الموارد البشرية بحسب المستوى المعيشي للأسر



مخطط بيان حجم توزيع الموارد البشرية بحسب المستوى المعيشي للأسر



٥- توزيع الموارد البشرية بحسب القدرة الحركية على مستوى المديرية والعزل:

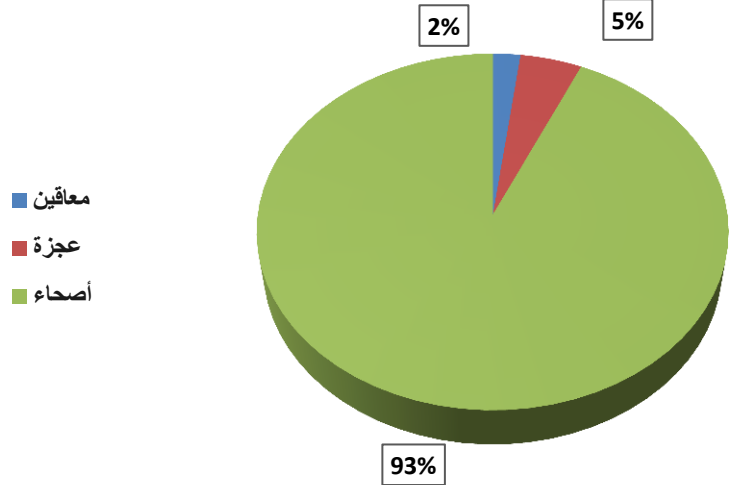
جدول رقم (١ - ٢٤) توزيع الموارد البشرية من حيث القدرة الحركية على مستوى المديرية

توزيع الموارد البشرية بحسب القدرة الجسدية																					عدد السكان			المؤشر
أجمالي الفئات			أجمالي الفئة		الأصحاء			أجمالي الفئة		العجزة			أجمالي الفئة		المعاقين									
أجمالي	إناث	ذكور	%	العدد	%	إناث	%	ذكور	%	العدد	%	إناث	%	ذكور	%	العدد	%	إناث	%	ذكور	أجمالي	إناث	ذكور	
178243	88598	89645	93%	166254	50%	82,858	50%	83,396	9%	8,305	52%	4,358	48%	3,947	2%	3,684	38%	1,382	62%	2,302	178,243	88,598	89,645	

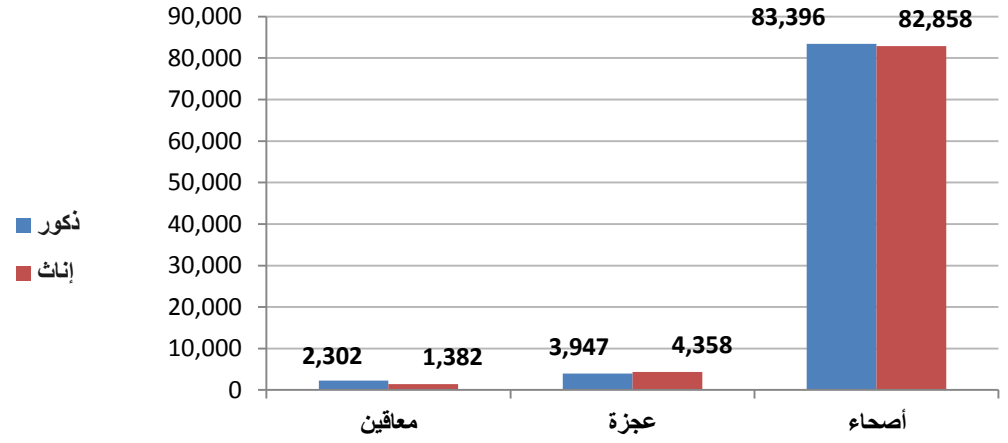
جدول رقم (١ - ٢٤) توزيع الموارد البشرية بحسب القدرة الحركية على مستوى العزل

توزيع الموارد البشرية بحسب القدرة الجسدية																					عدد السكان			العزل
أجمالي عام			أجمالي الفئة		الأصحاء			أجمالي الفئة		العجزة			أجمالي الفئة		المعاقين									
أجمالي	إناث	ذكور	%	العدد	%	إناث	%	ذكور	%	العدد	%	إناث	%	ذكور	%	العدد	%	إناث	%	ذكور	أجمالي	إناث	ذكور	
3,401	1,730	1,671	96.0%	3,265	51.4%	1,679	48.6%	1,586	2.4%	80	45%	36	55%	44	2%	56	27%	15	73%	41	3,401	1,730	1,671	يفرس
9,467	4,694	4,773	92.6%	8,767	49.8%	4,362	50.2%	4,405	4.2%	401	54%	217	46%	184	3%	299	38%	115	62%	184	9,467	4,694	4,773	الحقل
17,234	8,461	8,773	94.0%	16,204	49.3%	7,988	50.7%	8,216	3.7%	638	52%	333	48%	305	2%	392	36%	140	64%	252	17,234	8,461	8,773	القحاف
4,540	2,223	2,317	95.7%	4,347	48.9%	2,124	51.1%	2,223	2.5%	112	54%	61	46%	51	2%	81	47%	38	53%	43	4,540	2,223	2,317	نمرة
26,139	12,767	13,372	94.3%	24,641	49.1%	12,087	50.9%	12,554	3.4%	901	52%	473	48%	428	2%	597	35%	207	65%	390	26,139	12,767	13,372	بني عيسى
25,957	12,831	13,126	89.3%	23,185	49.0%	11,357	51.0%	11,828	8.5%	2,207	56%	1,232	44%	975	2%	565	43%	242	57%	323	25,957	12,831	13,126	المراتبة
4,335	2,105	2,230	93.2%	4,040	48.7%	1,967	51.3%	2,073	4.5%	195	51%	100	49%	95	2%	100	38%	38	62%	62	4,335	2,105	2,230	الجيل
11,205	5,471	5,734	93.6%	10,489	49.0%	5,142	51.0%	5,347	4.6%	517	48%	249	52%	268	2%	199	40%	80	60%	119	11,205	5,471	5,734	البريهه
25,604	13,408	12,196	93.9%	24,050	52.4%	12,603	47.6%	11,447	4.3%	1,108	56%	619	44%	489	2%	446	42%	186	58%	260	25,604	13,408	12,196	بلاد الوافي
4,764	2,347	2,417	91.7%	4,368	49.9%	2,178	50.1%	2,190	4.8%	228	47%	107	53%	121	4%	168	37%	62	63%	106	4,764	2,347	2,417	بني خولان
24,151	11,872	12,279	94.7%	22,879	49.5%	11,319	50.5%	11,560	4.1%	988	46%	458	54%	530	1%	284	33%	95	67%	189	24,151	11,872	12,279	الشراجة
8,398	4,187	4,211	94.2%	7,912	50.1%	3,967	49.9%	3,945	4.4%	369	49%	182	51%	187	1%	117	32%	38	68%	79	8,398	4,187	4,211	بني بكاري
13,048	6,502	6,546	92.8%	12,107	50.3%	6,085	49.7%	6,022	4.3%	561	52%	291	48%	270	3%	380	33%	126	67%	254	13,048	6,502	6,546	عدينة
178,243	88,598	89,645	93%	166254	49.8%	82,858	50.2%	83,396	9.4%	8,305	52.5%	4,358	47.5%	3,947	2%	3,684	38%	1,382	62%	2,302	178,243	88,598	89,645	أجمالي

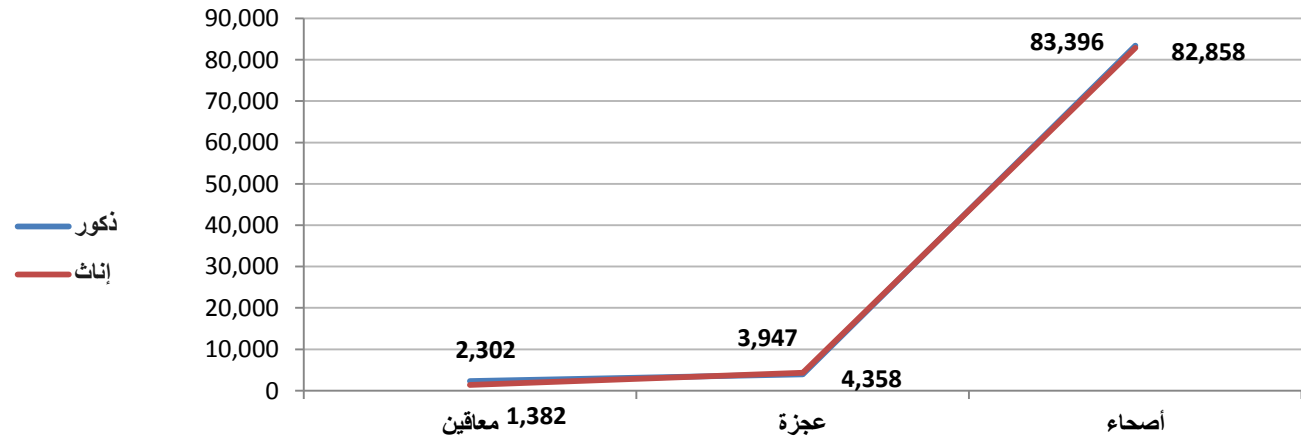
مخطط بيان حجم ونسبة توزع الموارد البشرية من حيث القدرة الحركية بحسب نوع الفئة



مخطط بيان حجم توزع الموارد البشرية من حيث القدرة الحركية بحسب نوع الفئة والجنس



مخطط بيان توزع السكان بحسب القدرة الجسدية



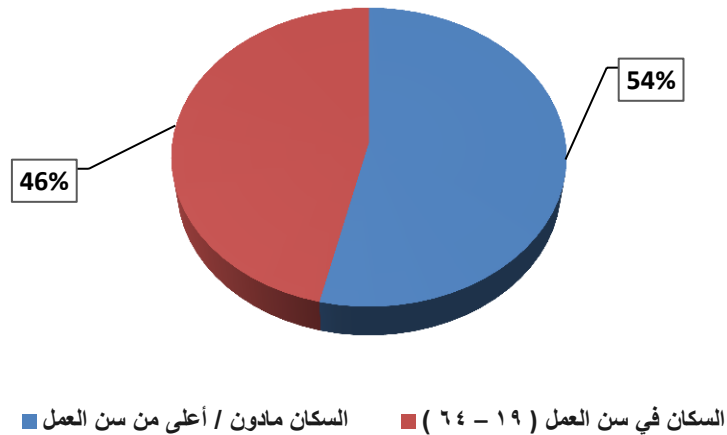
٦- القوى البشرية:

٦-١- تحليل القوة البشرية وحجم قوة العمل للمديرية:

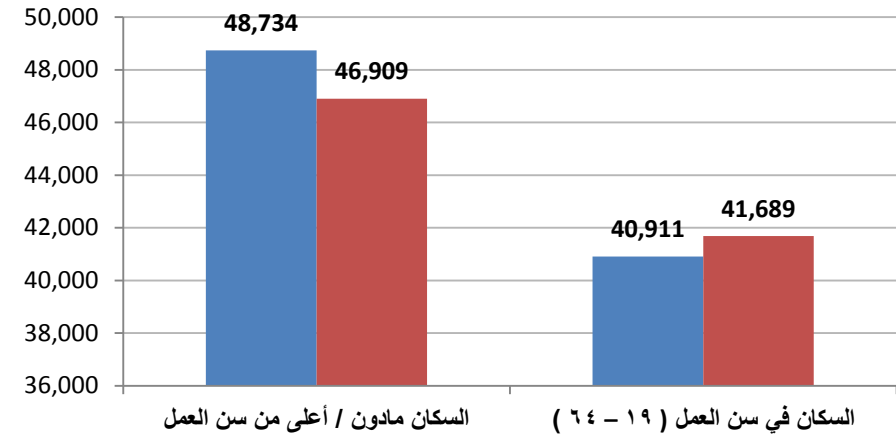
جدول رقم (١ - ٢٦) يوضح حجم ونسبة توزع القوى البشرية وقوة العمل بحسب الجنس على مستوى المديرية

توزع القوى البشرية على مستوى المديرية																							
أجمالي حجم القوة البشرية						أجمالي الفئة		عدد السكان في سن العمل (١٩ - ٦٤)				أجمالي الفئة				عدد السكان أدنى وأعلى من سن العمل				أجمالي حجم القوة البشرية للمديرية			المؤشر
%		إناث		%		%		%		%		%		%		%		%		%		%	
100%	178,243	100%	88,598	100%	89,645	46%	82,600	47%	41,689	46%	40,911	54%	95,643	53%	46,909	54%	48,734	178,243	88,598	89,645	اجمالي النوع		
178,243								82,600						95,643						178,243			اجمالي العمود

مخطط يوضح حجم ونسبة توزع القوى البشرية بحسب سن العمل



مخطط يوضح حجم توزع القوى البشرية بحسب سن العمل والجنس



جدول رقم (١ - ٢٧) يوضح حجم ونسبة توزع القوى البشرية بحسب الجنس وقوة العمل على مستوى العزل

توزع السكان بحسب القوة البشرية على مستوى العزل																						
أجمالي حجم القوة البشرية						أجمالي الفئة		عدد السكان في سن العمل (١٩ - ٦٤)				أجمالي الفئة		عدد السكان أدنى وأعلى من سن العمل				أجمالي حجم القوة البشرية			العزل	
%	أجمالي	%	إناث	%	ذكور	%	العدد	%	إناث	%	ذكور	%	العدد	%	إناث	%	ذكور	أجمالي	إناث	ذكور		
100%	3,401	51%	1,730	49%	1,671	53%	1,810	58%	1,008	48%	802	47%	1,591	42%	722	52%	869	3,401	1,730	1,671	يفرس	
100%	9,467	50%	4,694	50%	4,773	48%	4,574	49%	2,302	48%	2,272	52%	4,893	51%	2,392	52%	2,501	9,467	4,694	4,773	الحقل	
100%	17,234	49%	8,461	51%	8,773	42%	7,210	43%	3,673	40%	3,537	58%	10,024	57%	4,788	60%	5,236	17,234	8,461	8,773	الفتحاف	
100%	4,540	49%	2,223	51%	2,317	46.3%	2,104	47.7%	1,061	45.0%	1,043	53.7%	2,436	52.3%	1,162	54.98%	1,274	4,540	2,223	2,317	نمرة	
100%	26,139	49%	12,767	51%	13,372	44.9%	11,745	45.9%	5,859	44.0%	5,886	55.1%	14,394	54.1%	6,908	55.98%	7,486	26,139	12,767	13,372	بني عيسى	
100%	25,957	49%	12,831	51%	13,126	43.1%	11,190	41.6%	5,337	44.6%	5,853	56.9%	14,767	58.4%	7,494	55.41%	7,273	25,957	12,831	13,126	المراتبية	
100%	4,335	49%	2,105	51%	2,230	53.7%	2,328	52.9%	1,114	54.4%	1,214	46.3%	2,007	47.1%	991	45.56%	1,016	4,335	2,105	2,230	الجبل	
100%	11,205	49%	5,471	51%	5,734	50.1%	5,618	50.6%	2,771	49.7%	2,847	49.9%	5,587	49.4%	2,700	50.35%	2,887	11,205	5,471	5,734	البريهه	
100%	25,604	52%	13,408	48%	12,196	47.7%	12,201	48.6%	6,517	46.6%	5,684	52.3%	13,403	51.4%	6,891	53.39%	6,512	25,604	13,408	12,196	بلاد الوافي	
100%	4,764	49%	2,347	51%	2,417	48.1%	2,291	48.5%	1,139	47.7%	1,152	51.9%	2,473	51.5%	1,208	52.34%	1,265	4,764	2,347	2,417	بني خولان	
100%	24,151	49%	11,872	51%	12,279	44.7%	10,804	46.4%	5,514	43.1%	5,290	55.3%	13,347	53.6%	6,358	56.92%	6,989	24,151	11,872	12,279	الشراجة	
100%	8,398	50%	4,187	50%	4,211	48.6%	4,082	48.2%	2,018	49.0%	2,064	51.4%	4,316	51.8%	2,169	50.99%	2,147	8,398	4,187	4,211	بني بكارى	
100%	13,048	50%	6,502	50%	6,546	50.9%	6,643	51.9%	3,376	49.9%	3,267	49.1%	6,405	48.1%	3,126	50.09%	3,279	13,048	6,502	6,546	عدينة	
100%	178,243	100%	88,598	100%	89,645	46%	82,600	47%	41,689	46%	40,911	54%	95,643	53%	46,909	54%	48,734	178,243	88,598	89,645	أجمالي النوع	
	178,243							82,600						95,643					178,243			إجمالي العمود

٦-٢- تحليل القوى العاملة وغير العاملة على مستوى المديرية والعزل:

جدول رقم (١ - ٢٨) توزيع حجم القوة البشرية العاملة وغير عاملة بحسب الجنس على مستوى المديرية (١٠)

المؤشر	حجم القوة البشرية للمديرية			حجم قوة العمل في المديرية						أجمالي حجم القوة العاملة من قوة العمل للمديرية						النسبة إلى السكان			حجم قوة العمل الغير عاملة (البطالة)			النسبة إلى السكان			إجمالي الفئتين								
	أجمالي	إناث	ذكور	%	إناث	%	ذكور	%	إناث	%	أجمالي	%	إناث	%	ذكور	%	أجمالي	%	إناث	%	ذكور	%	أجمالي	إناث	ذكور	أجمالي	إناث	ذكور					
أجمالي عام	178,243	88,598	89,645	46%	41,689	50%	40,911	50%	31,389	8%	2,561	92%	28,828	46%	82,600	50%	41,689	50%	40,911	50%	40,911	50%	82,600	41,689	40,911	29%	62%	51,211	76%	39,128	24%	12,083	18%

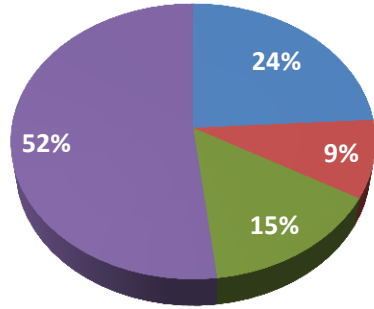
جدول رقم (١ - ٢٩) حجم ونسبة توزيع القوة البشرية (عاملة وغير عاملة) بحسب الجنس على مستوى العزل

العزل	حجم القوة البشرية للمديرية			حجم قوة العمل في المديرية						أجمالي حجم القوة العاملة من قوة العمل للمديرية						النسبة إلى السكان			حجم قوة العمل الغير عاملة (البطالة)			النسبة إلى السكان			إجمالي الفئتين								
	أجمالي	إناث	ذكور	%	إناث	%	ذكور	%	إناث	%	أجمالي	%	إناث	%	ذكور	%	أجمالي	%	إناث	%	ذكور	%	أجمالي	إناث	ذكور	أجمالي	إناث	ذكور	أجمالي	إناث	ذكور		
يفرس	3,401	1,730	1,671	48	1,008	48	802	48	837	17	139	83	698	53	1,810	58	1,008	48	802	48	802	48	3,401	1,730	1,671	29	54	973	89	869	11	104	25
الحقل	9,467	4,694	4,773	48	2,302	48	2,272	48	1548	2	30	98	1518	48	4,574	49	2,302	48	2,272	48	754	16	34	1548	2	30	98	1518	48	4,574	49	2,302	48
التحاف	17,234	8,461	8,773	40	3,537	40	3,537	40	3048	0	9	100	3039	42	7,210	43	3,673	40	3,537	40	498	18	42	3048	0	9	100	3039	42	7,210	43	3,673	40
نمرة	4,540	2,223	2,317	45.0	1,061	45.0	1,043	45.0	626	12	75	88	551	46	2,104	48	1,061	45.0	1,043	45.0	492	14	30	626	12	75	88	551	46	2,104	48	1,061	45.0
بني عيسى	26,139	12,767	13,372	44	5,859	44	5,886	44	4379	7	316	93	4063	45	11,745	46	5,859	44	5,886	44	1,823	17	37	4379	7	316	93	4063	45	11,745	46	5,859	44
المراتبية	25,957	12,831	13,126	45	5,337	45	5,853	45	4768	27	1303	73	3465	43	11,190	42	5,337	45	5,853	45	2,388	18	43	4768	27	1303	73	3465	43	11,190	42	5,337	45
الجيل	4,335	2,105	2,230	54	1,114	54	1,214	54	997	6	56	94	941	54	2,328	53	1,114	54	1,214	54	273	23	43	997	6	56	94	941	54	2,328	53	1,114	54
البريهه	11,205	5,471	5,734	50	2,771	50	2,847	50	2049	13	273	87	1776	50	5,618	51	2,771	50	2,847	50	1,071	18	36	2049	13	273	87	1776	50	5,618	51	2,771	50
بلاد الوافي	25,604	13,408	12,196	47	6,517	47	5,684	47	2870	2	45	98	2825	48	12,201	49	6,517	47	5,684	47	2,859	11	24	2870	2	45	98	2825	48	12,201	49	6,517	47
بني خولان	4,764	2,347	2,417	48	1,139	48	1,152	48	1055	21	222	79	833	48	2,291	49	1,139	48	1,152	48	319	22	46	1055	21	222	79	833	48	2,291	49	1,139	48
الشراجه	24,151	11,872	12,279	43	5,514	43	5,290	43	4952	0	1	100	4951	45	10,804	46	5,514	43	5,290	43	339	21	46	4952	0	1	100	4951	45	10,804	46	5,514	43
بني بكاري	8,398	4,187	4,211	49	2,018	49	2,064	49	1554	5	80	95	1474	49	4,082	48	2,018	49	2,064	49	590	19	38	1554	5	80	95	1474	49	4,082	48	2,018	49
عدينة	13,048	6,502	6,546	50	3,376	50	3,267	50	2706	0	12	100	2694	51	6,643	52	3,376	50	3,267	50	573	21	41	2706	0	12	100	2694	51	6,643	52	3,376	50
أجمالي عام	178,243	88,598	89,645	46%	41,689	50%	40,911	50%	31,389	8%	2,561	92%	28,828	46%	82,600	50%	41,689	50%	40,911	50%	12,083	18%	38	31,389	8%	2,561	92%	28,828	46%	82,600	50%	41,689	50%

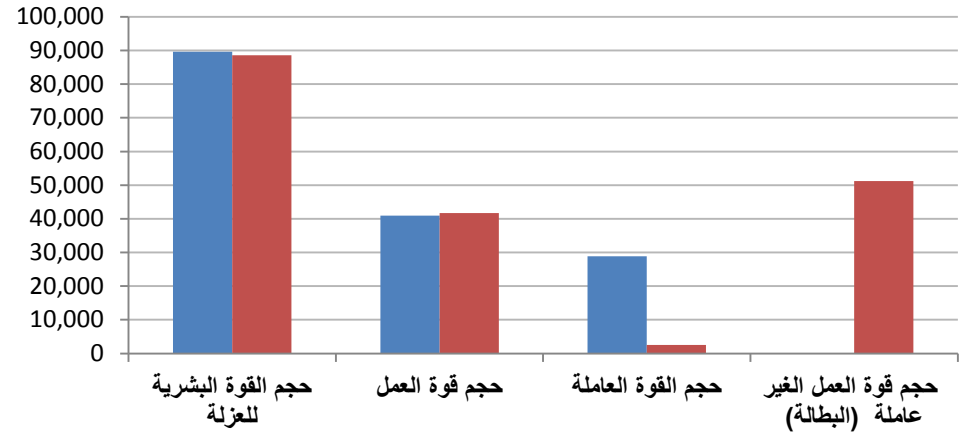
¹⁰ المصدر: تقارير الفرق الميدانية.

مخطط بيان توزيع حجم ونسبة القوة البشرية وقوة العمل والقوة العاملة والغير عاملة

■ حجم القوة العاملة ■ حجم القوة البشرية
■ حجم القوة الغير عاملة (البطالة) ■ حجم قوة العمل

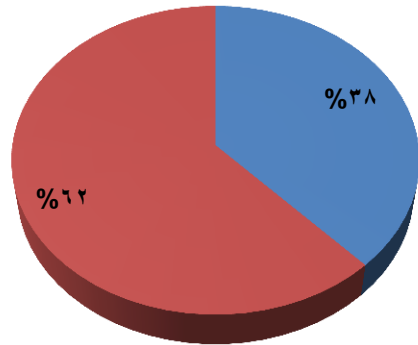


مخطط بيان توزيع حجم القوة البشرية العاملة والغير عاملة بحسب الجنس

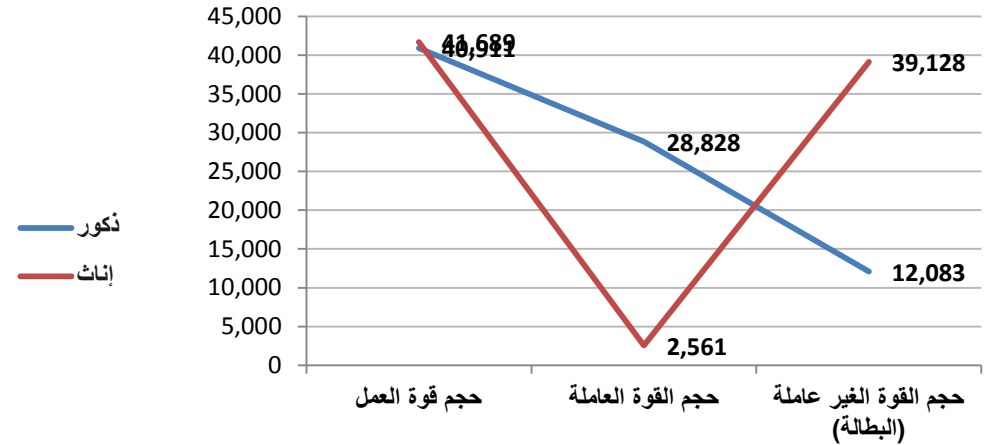


مخطط بيان توزيع حجم ونسبة القوة العاملة والغير عاملة على مستوى العزلة

■ حجم القوة العاملة ■ حجم القوة الغير عاملة (البطالة)



منحنى بيان توزيع حجم القوة البشرية العاملة والغير عاملة بحسب الجنس



٧- توزع الموارد البشرية بحسب المستوى التعليمي على مستوى المديرية والعزل: (١١)

جدول رقم (١ - ٣٠) حجم توزع السكان بحسب المستوى التعليمي والجنس على مستوى المديرية

المؤشر	ما دون سن التعليم		الدارسين / الملحقين حالياً										إجمالي الملحقين		الخريجين (المؤهلين)										إجمالي الخريجين		غير الدارسين				إجمالي غير الدارسين																			
			بالتعليم الجامعي		بالتعليم التقني		بالتعليم المهني		بالتعليم الثانوي		بالتعليم الأساسي				بمراكز تعليم الكبار		جامعي فاعلي		خريجين تقني		خريجين مهني		خريجين ثانوي				خريجين أساسي		يقرأ / يكتب				المتسربين / غير الملحقين		أمي غير ملتحق بمحو الأمية															
			ن	إ	ن	إ	ن	إ	ن	إ	ن	إ			ن	إ	ن	إ	ن	إ	ن	إ	ن	إ			ن	إ	ن	إ			ن	إ	ن	إ														
مجموع النوع	14,383	13,905	514		24,392	22,434	5,067	3,977	444	454	252	576	500	1,798	28,121	32,287	2,172	2,303	8,125	11,402	245	545	245	545	8,125	11,402	2,172	2,303	948	6,241	800	2,593	245	545	245	545	8,125	11,402	2,172	2,303	34,282	19,891	24,928	6,306	1,488	1,671	7,866	11,914	12,290	23,084
مجموع المستوى التعليمي	28,288	28,288	514		46,826	46,826	9,044	9,044	898	898	828	828	2,298	2,298	60,408	60,408	4,475	4,475	19,527	19,527	790	790	790	790	19,527	19,527	4,475	4,475	7,189	3,393	3,393	3,393	790	790	790	790	35,374	35,374	35,374	35,374	3,159	3,159	19,780	19,780	31,234	31,234	54,173	54,173		
نسبة المستوى إلى إجمالي الفئة	100 %	100 %	0.9%		77.5%	77.5%	15.0%	15.0%	1.5%	1.5%	1.4%	1.4%	3.8%	3.8%	100%	100%	12.7%	12.7%	55.2%	55.2%	2.2%	2.2%	2.2%	2.2%	55.2%	55.2%	12.7%	12.7%	20.3%	9.6%	9.6%	9.6%	2.2%	2.2%	2.2%	2.2%	100.0%	100.0%	100.0%	100.0%	5.8%	5.8%	36.5%	36.5%	57.7%	57.7%	100%	100%		
نسبة إلى إجمالي السكان	19%	19%	0.3%		26.2%	26.2%	5.0%	5.0%	0.5%	0.5%	0.5%	0.5%	1.3%	1.3%	33.9%	33.9%	3.0%	3.0%	11.0%	11.0%	0.4%	0.4%	0.4%	0.4%	11.0%	11.0%	3.0%	3.0%	4.0%	1.9%	1.9%	1.9%	0.4%	0.4%	0.4%	0.4%	19.8%	19.8%	19.8%	19.8%	1.8%	1.8%	11.0%	11.0%	17.5%	17.5%	30%	30%		

جدول رقم (١ - ٣١) حجم توزع السكان بحسب المستوى التعليمي والجنس على مستوى العزل

العزلة	سن التعليم		الدارسين / الملحقين حالياً										إجمالي الملحقين		الخريجين (المؤهلين)										إجمالي الخريجين		غير الدارسين				إجمالي غير الدارسين																			
			بمراكز تعليم الكبار		بالتعليم الأساسي		بالتعليم الثانوي		بالتعليم المهني		بالتعليم التقني				بالتعليم الجامعي		جامعي فاعلي		خريجين تقني		خريجين مهني		خريجين ثانوي				خريجين أساسي		يقرأ / يكتب				المتسربين / غير الملحقين		أمي غير ملتحق بمحو الأمية															
			ن	إ	ن	إ	ن	إ	ن	إ	ن	إ			ن	إ	ن	إ	ن	إ	ن	إ	ن	إ			ن	إ	ن	إ			ن	إ	ن	إ														
الجنس	221	218	0	0	459	352	64	54	2	5	3	2	5	17	418	545	48	77	169	188	2	3	2	3	169	188	48	77	19	62	16	40	2	3	2	3	169	188	48	77	840	535	678	283	51	55	111	197	254	370
الحقل	746	706	0	0	1,343	1,253	275	187	20	19	46	3	11	100	1,597	1,784	151	206	397	675	3	26	3	26	397	675	151	206	28	358	20	206	3	26	3	26	397	675	151	206	1,792	772	1,447	338	25	20	320	414	599	1,471
القحاف	1,632	1,616	0	0	2,696	2,192	457	276	21	12	29	5	18	201	2,503	3,404	111	138	468	874	18	25	18	25	468	874	111	138	28	513	15	163	18	25	18	25	468	874	111	138	3,702	2,024	2,896	708	190	218	616	1,098	640	1,713
نمره	448	409	0	0	660	537	111	51	4	2	16	0	2	34	592	825	72	90	124	314	1	4	1	4	124	314	72	90	11	85	11	55	1	4	1	4	124	314	72	90	1,003	496	778	147	47	20	178	329	219	548
بني عيسى	2,419	2,224	0	0	3,726	3,269	723	492	33	28	32	5	31	225	3,895	4,739	204	242	1,402	2,325	7	28	7	28	1,402	2,325	204	242	72	917	36	267	7	28	7	28	1,402	2,325	204	242	4,927	2,435	3,927	820	234	241	766	1,374	1,721	3,779

العزلة	ما دون سن التعليم		الدارسين / الملتحقين حالياً												الخريجين (المؤهلين)					إجمالي الخريجين		إجمالي غير الدارسين		المراتب													
			بمراكز تعليم الكبار		بالتعليم الأساسي		بالتعليم الثانوي		بالتعليم المهني		بالتعليم الجامعي		خريجين أساسيين		خريجين ثانوي		خريجين مهني		خريجين تقني						جامعي فاعلي												
			إ	ذ	إ	ذ	إ	ذ	إ	ذ	إ	ذ	إ	ذ	إ	ذ	إ	ذ	إ						ذ	إ	ذ	إ	ذ	إ	ذ	إ	ذ	إ	ذ	إ	ذ
الجزيرة	4,994	3,441	3,002	1,005	352	385	1,640	2,051	1,740	3,190	163	778	182	237	64	111	758	1,609	573	455	4,199	4,536	80	162	61	81	115	111	604	738	3,269	3,444	70	0	1,898	1,959	المراتب
الجبيل	590	302	455	117	10	16	125	169	594	857	55	348	33	141	10	17	455	325	41	26	595	691	20	95	8	34	5	20	137	132	425	410	0	0	326	380	الجبيل
البريهه	2,158	1,040	1,783	385	54	85	321	570	864	1,796	89	663	47	223	26	48	583	773	119	89	1,677	2,132	41	210	20	42	14	30	287	400	1,315	1,450	0	0	772	766	البريهه
بلاد الوافي	4,329	2,040	3,315	737	171	144	843	1,159	2,545	3,627	169	1,244	84	496	30	50	1,864	1,631	398	206	4,639	4,719	129	372	29	108	147	50	826	868	3,508	3,321	0	0	1,895	1,810	بلاد الوافي
بني خولان	892	625	603	180	57	49	232	396	282	633	11	80	11	85	4	34	154	294	102	140	809	793	2	27	6	16	5	8	86	113	550	629	160	0	364	366	بني خولان
الشرجة	4,766	3,042	3,192	741	157	284	1,417	2,017	1,126	2,559	65	491	84	388	34	95	778	1,262	165	323	4,017	4,531	31	156	4	92	28	65	510	619	3,354	3,599	90	0	1,963	2,147	الشرجة
بني بكاري	2,173	1,645	1,148	324	88	92	937	1,229	351	768	32	190	17	28	18	42	198	379	86	129	1,064	1,285	32	50	1	6	14	95	158	922	1,041	1,041	0	0	599	513	بني بكاري
عدينة	2,116	1,494	1,704	521	52	62	360	911	1,355	1,773	206	512	244	264	28	62	775	753	102	182	2,116	2,303	98	149	108	71	50	60	372	409	1,488	1,614	0	0	915	976	عدينة
مجموع النوع	34,282	19,891	24,928	6,306	1,488	1,671	7,866	11,914	12,290	23,084	948	6,241	800	2,593	245	545	8,125	11,402	2,172	2,303	28,121	32,287	500	1,798	252	576	444	454	3,977	5,067	22,434	24,392	514	0	13,905	14,383	مجموع النوع
مجموع المستوى التعليمي	54,173		31,234		3,159		19,780		35,374		7,189		3,393		790		19,527		4,475		60,408		2,298		828		898		9,044		46,826		514		28,288		مجموع المستوى التعليمي
نسبة المستوى إلى إجمالي الفئة	100%		58%		6%		37%		100%		20%		9.6%		2%		55%		13%		100%		4%		1%		1%		15%		78%		0.9%		100%		نسبة المستوى إلى إجمالي الفئة
نسبة إلى إجمالي السكان	30%		17.5%		1.8%		11.0%		19.8%		4.0%		1.9%		0.4%		11.0%		3.0%		33.9%		1.3%		0.5%		0.5%		5.0%		26.2%		0.3%		19%		نسبة إلى إجمالي السكان

الفصل الثالث : الموارد المجتمعية

١. الموروث الحضاري (١٢):

١-١- الآثار القديمة :

١-١-١- الآثار القديمة على مستوى المديرية :

جدول رقم (١ - ٣٢) بيان إجمالي المواقع الأثرية والتاريخية بالمديرية بحسب نوع الموقع

الإدارة / الاستثمار	وضعه الحالي / الاحتياج	العدد	نوع الموقع
لا يوجد	ترميم متهالكة وتحتاج إلى	10	مدارس قديمة
لا يوجد	ترميم متهالكة وتحتاج إلى	23	الحصون والقلاع
لا يوجد	ترميم متهالكة وتحتاج إلى	43	المساجد
لا يوجد	ترميم متهالكة وتحتاج إلى	32	القبب
لا يوجد	ولم يبقى إلا الحوض وتحتاج إلى متهالكة تاهيل	1	حمام بخاري "عثماني"
لا يوجد	ترميم متهالكة وتحتاج إلى	30	ساقيات
لا يوجد	ترميم بعضها متهالك تحتاج إلى	17	برك منقوشة
		289	إجمالي

¹² المصدر : تقارير الفرق الميدانية والسلطة المحلية.

١-٢-١- الآثار القديمة على مستوى العزل :

العزل	اسم الموروث	الموقع	الوصف	وضعه الحالي	الإدارة / الاستثمار (١٣)
			لا يوجد		

¹³ (المقصود بالإدارة / الاستثمار : هل الموقع يدار من قبل جهة معينة ويستثمر اقتصاديا كمورد اقتصادي

٢-١- الموروث الشعبي (١٤)

جدول رقم (١- ٣٣) بيان الموروث الشعبي بالمديرية ونوع الموروث

المديرية	اسم الموروث	نوعه وطبيعته ووصفه	الآلية وموسم تنفيذه	وضعه الحالي	ملاحظات
جبل حبشي	زامل الحراثة	عبارة عن نشيد جماعي وفردى يردد اثناء العمل سواء صباحاً أو مساءً	في موسم الزراعة مكرراً اثناء التليم أو الحصاد	مازال موجود وحي	
	زامل الرعيان	عبارة عن أهزيج وأغاني تردد فردى وجماعي	اثناء الرعي والبقاء مع الاغنام او الابتعاد عنها	مازال موجود	
	زامل البناء	يسرد اثناء البناء وأثناء العمل في الصباح والمساء	بحسب الشهور يردد هذا	بدأ ينتهي ولم يبق منه الا القليل	
	الملااة	ملااة عبارة عن كلمات شعبية لها معنى تغنى فردى وجماعي	في كل موسم على حسب	مازال موجود	

¹⁴ المصدر : تقارير الفرق الميدانية والسلطة المحلية.

٣-١- العادات والتقاليد :

جدول رقم (١-٣٤) بيان العادات والتقاليد بالمديرية ونوعها

المديرية	اسمها ونوعها	طبيعتها ووصفها والية عملها	مدى فاعليتها	إيجابيتها	سلبياتها	وضعها الحالي
جبل حبشي	الاعراس	قبل العرس بأسبوع يجتمع الشباب في العزل لمساعدة العريس ومساندته بكل متطلباته واحياء عرسه بالرقص والرصاص حتى ايصال العروسة الى بيته	ممتازة	روح التعاون والمساندة المجتمعية للعريس	تكلف اهل العريس ماديا	مستمرة
	الرابع	الرابع يكون بعد العرس بيوم ويومين يستمر ثلاث ايام يأتي اصدقاء العريس واهله للتهنئة وبآتي اهل العروسة من الرجال والنساء	ممتازة	الترابط الاجتماعي والمساندة	مكلف للعريس من ذبح وقات	مستمرة
	الرقص	انواع الرقص: الحبشي، الزبيدي، الرزين، اللحجي، الصنعاني	جيده	الفرح والسرور للعروسين	لا يوجد لها سلبيات	مستمرة
	السابع	يوم السابع كان يذبح للولد رأسين من الاغنام أما البنت يذبح لها رأس واحد ويتم دعوة الاهل والجيران على الغداء وكان يوم السابع يقام حفل رقص للنساء في العزل ويتم توزيع العصير والحلوى	موجود	روح التعاون	مكلف للأسرة	مستمرة
	الموت	في موت احد افراد الضرية يجتمع جميع افراد العزل لمواساة اهل الميت وتقديم العزاء ومساعدتهم في كل شيء واقامة الموالد والذكر لمدة ٧ ايام في بعض الحالات يقوم اهل الميت بذبح ثور وتوزيع اللحم على اهل العزل ويأتي الفقراء من قرى مختلفة ويعطى لهم لحم ويتم الدعاء للميت بالرحمة	جيدة	التعاون والتراحم والوقوف لمساندة اهل الميت	مكلفه لأهل الميت	مستمرة

١-٤- المناطق والمواقع السياحية:

جدول رقم (١ - ٣٥) بيان المناطق والمواقع السياحية بالمديرية بحسب العزل الموقع

العزل	اسم الموقع	طبيعته	وضعه الحالي	الفرص	مقترحات التحسين
بني عيسى	وداي حناء	في منخفض جبل حبشي فيه الغيول أشجار المناجو	لا يوجد فيها استراحات والمسابح ولا أي مقومات السياحة	وجود الأحجار الماكن الواسع لإقامة البنية التحتية	عمل الاستراحات والحواجز المائية

٢- الأطر المؤسسية في المديرية (١)

١-٢- المنظمات والأطر المجتمعية:

١-١-٢- منظمات المجتمع المدني مستوى المديرية:

جدول رقم (١ - ٣٦) بيان منظمات المجتمع المدني بالمديرية بحسب نوعها

التقويم	مجال النشاط	عدد الأعضاء	النطاق الجغرافي	العدد	نوع المنظمة
	زراعية	18	بني عيسى	1	زراعية
	إغاثي	169	يفرس ، القحاف ، بني عيسى، المرابطة	15	خيرية - اجتماعية
	اجتماعية	3	المرابطة	1	منظمات تكافلية
	0	0	0	0	أخرى
		190		17	إجمالي

٢-١-٢- شركاء التنمية :

جدول رقم (١ - ٣٧) شركاء التنمية الذين لهم نشاط في المديرية

م	اسم الجهة / المنظمة	نوع التدخل	الموقع/ العزلة	مكونات المشروع	عام التنفيذ	نوع التأثير (مضيف - نازح)	مساهمة الأهالي	الحالة الراهنة
١	البحث عن أرضية مشتركة	حوارات السلام وحل النزاعات	عزلة القحاف - نمره - بلاد الوافي - بني عيسى - المرابطة - عدينة	جلسات حوارية جلسات بؤرية تدخل تنموي	٢٠١٩م	مجتمع مضيف	لا يوجد	متوقف
٢	رعاية الأطفال	الصحة + التعليم	عدينة - نمره - القحاف - بني عيسى	تأنيث + مباني وسائل صحة إنجابية + تأنيث مرافق	٢٠١٩م	مجتمع مضيف	لا يوجد	تعمل
٣	CSSW	التغذية + الصحة الإنجابية طوارئ توليدية لمرفقين تدريب كادر	جميع العزل	تغذية للأطفال والحوامل والمرضعات حواجز للكادر تدريب	٢٠١٩م - ٢٠٢٠م	مجتمع مضيف	لا يوجد	متوقف

(١) المصدر: تقارير الفرق الميدانية للقرى.

م	اسم الجهة / المنظمة	نوع التدخل	الموقع/ العزلة	مكونات المشروع	عام التنفيذ	نوع التأثير (مضيف - نازح)	مساهمة الأهالي	الحالة الراهنة
٤	كبير	تعزيز وصول الأسر الفقيرة إلى شبكة الأمان الاجتماعي العادلة FFA تدريب قابلات عدد ٣٣ توزيع حقائب ولادات عدد ٨٠٠	القحاف الحقل بني عيسى يفرس وادي بني خولان	التد مقابل الأصول	٢٠١٧م- ٢٠٢٠م	مجتمع مضيف + نازحين	تجهيز مقاطع الأحجار والتحفيز المجتمعي	تعمل
٥	المجلس النرويجي	المساعدات الإيوائية للأسر المتضررة من النزاع في محافظة تعز زراعة الخضار والحبوب	بلاد الوافي يفرس بني عيسى الشرافة	مبالغ نقدية بذور + مبالغ نقدية	٢٠١٩م- ٢٠٢٠م	نازحين و مجتمع مضيف	لا يوجد	تعمل
٦	أنترسوس	الحماية المجتمعية للنازحين	بني عيسى بلاد الوافي يفرس الشرافة بني خولان	مبالغ نقدية لمرة واحدة	٢٠١٩م ٢٠٢٠م	نازحين	لا يوجد	تعمل
٧	مرسي كور	تدريب متطوعات مجتمع	بلاد الوافي القحاف بني عيسى الحقل	ترميم مرافق تأنيث مرافق	٢٠٢٠م	مجتمع مضيف	لا يوجد	تعمل
٨	مجلس الشباب العالمي	تدريب متطوعات مجتمع تأنيث مرافق	بني خولان المراتبية بني عيسى	تأنيث توزيع علاجات تدريب	٢٠١٩م	مجتمع مضيف	لا يوجد	تعمل
٩	المركز السويدي	دعم التعافي اليمين	الشرافة بني عيسى	سلة غذائية ٧٥ كجم قمح ٣٦ غلبة فاصوليا ٨.٥ زيت	٢٠٢٠م	مجتمع مضيف	لا يوجد	يعمل
١٠	التنمية الصحية أجيال بلاقات	مشروع سبل العيش للأسر العائدة من النزوح	الشرافة	توزيع ثروة حيوانية مع الاعلاف		العائدة من النزوح	لا يوجد	متوقف
١١	يمن تد	توريد وتركيب مضخة لمشروع مياه مدهافه	بني بكاري	مضخة منظومة طاقة وشبكة اساله	٢٠٢٠م	مجتمع مضيف	لا يوجد	متوقف

م	اسم الجهة / المنظمة	نوع التدخل	الموقع/ العزلة	مكونات المشروع	عام التنفيذ	نوع التأثير (مجتمع مضيف - نازح)	مساهمة الأهالي	الحالة الراهنة
١٢	الصندوق الاجتماعي للتنمية	التعليم	عزل المديرية	بناء وترميم ٣٨ فصلا دراسي	٢٠١٩م	مجتمع مضيف	عمالة	تعمل
			عزل المديرية	بناء وترميم ٣ فصول	٢٠٢٠م	مجتمع مضيف	لا توجد	تعمل
			عزل المديرية	بناء ٣ حمامات مدرسة	٢٠٢٠م	مجتمع مضيف	لا يوجد	تعمل
			عزل المديرية	بناء ٧ حمامات مدارس	٢٠١٩م	مجتمع مضيف	لا يوجد	تعمل
			عزل المديرية	تأثيث ١٥ روضة أطفال	٢٠٢٠م	مجتمع مضيف	لا يوجد	تعمل
			عزل المديرية	بناء سور ٢١ متر طولي	٢٠٢٠م	مجتمع مضيف	لا يوجد	تعمل
	الصندوق الاجتماعي للتنمية	الطرق	عزل المديرية	٣٧ مبادرة رصف بطول ٥ وبمساحة ١٧٠٠ م ^٢ /م	٢٠١٩م	مجتمع مضيف	لا يوجد	تعمل
			عزل المديرية	٢٨ مبادرة رصف بطول ٢ كم طولي	٢٠٢٠م	مجتمع مضيف	لا يوجد	تعمل
			عزل المديرية	رصف طريق ٢ كم طولي	٢٠٢٠م	مجتمع مضيف	لا يوجد	تعمل
			عزل المديرية	جدران سائدة ع ٧ جدران	٢٠٢٠م	مجتمع مضيف	لا يوجد	تعمل
			عزل المديرية	المساندة في إنشاء مركز صحي	٢٠١٩م	مجتمع مضيف	لا يوجد	تعمل
	الصندوق الاجتماعي للتنمية	الآبار ومياه الشرب	عزل المديرية	بناء ٥ خزانات عامة بسعة ٥٥٥ م ^٣ /م	٢٠١٩م	مجتمع مضيف	لا يوجد	تعمل
			عزل المديرية	تأهيل بئر وتوفير منظومة طاقة شمسية لها	٢٠١٩م	مجتمع مضيف	لا يوجد	تعمل
			عزل المديرية	بناء ٦ جدران سائدة حماية للآبار	٢٠١٩م	مجتمع مضيف	لا يوجد	تعمل
			عزل المديرية	إنشاء ٧ خزانات عامة	٢٠٢٠م	مجتمع مضيف	لا يوجد	تعمل
			جميع القرى	تشكيل ٧٧ مجلس قرية ضمت في عضويتها ٩٦١ عضو منهم ٤٨٧ ذكور ٤٧٨ إناث	٢٠١٨م	مجتمع مضيف	لا يوجد	تعمل
	البناء المؤسسي	جميع القرى	تدريب ٩٦٤ عضو/ة من مجالس القرى في مجال المهارات الإدارية منهم ٤٧٨ عضوة	٢٠١٨م	مجتمع مضيف	لا يوجد	تعمل	
		جميع القرى	تدريب ١٣١٩ مشاركة ضمن ٤١ دورة تدريبية في مجالات متنوعة (مهارات حياتية - حرفية - مهنية - صحية)	٢٠١٨م	مجتمع مضيف	لا يوجد	تعمل	

٣-١-٢. الأطر المجتمعية

١-٣-١-٢. الأطر المجتمعية على مستوى المديرية:

جدول رقم (١ - ٣٨) الأطر المجتمعية الموجودة على مستوى المديرية

عدد الأعضاء	عدد الأطر	النوع
775	78	مجالس أباء
81	27	لجان مستفيدين (لجان تسيير مشاريع)
65	13	لجان تنمية للعزل
974	77	مجالس قُرى
162	32	صناديق أهلية تكافلية
0	0	نادي ثقافي
0	0	نادي اجتماعي
0	0	صندوق تكافل
2057	227	إجمالي

جدول رقم (١ - ٣٩) الجمعيات والمنظمات والصناديق الأهلية والنوادي المتواجدة في المديرية

السياق العام للمنظمة							بيانات المنظمة						
الصعوبات والمعوقات	جهات داعمة سبق العمل معها وتاريخ التدخل	المقر	مستوى نشاطها	مصادر التمويل	انجازاتها وأبرز الأنشطة	الفئة المستهدفة	تاريخ التأسيس	عدد الأعضاء			نطاق العمل	الاسم	
								إجمالي	أ	ذ			
-	-												
-	-		لا تتوفر بيانات										
-	-												

مخطط رقم (١ - ٣) خارطة الموارد المجتمعية في المديرية (١)



(١) المصدر : المجتمع

الفصل الرابع : الموارد الاقتصادية

١- الزراعة :

جدول رقم (١ - ٤٠) المساحة الزراعية وتوزيع المساحة الزراعية بين المحاصيل الزراعية على مستوى المديرية بالكيلو متر

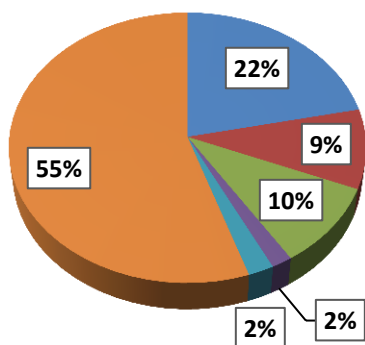
المؤشر	المساحة الزراعية		عدد الحانزين						المساحة المزروعة بأهم المحاصيل / كم ^٢		
	الصالحة	المزروعة	إجمالي	إناث	ذكور	إجمالي	القات	فواكه	خضروات	بن	بقوليات
الإجمالي	104.1	97.223	14150	1334	12816	21.081	9.224	9.481	1.705	2.098	53.634

جدول رقم (١ - ٤١) المساحة الزراعية وتوزيع المساحة الزراعية بين المحاصيل الزراعية على مستوى العزل - بالكيلو متر

العزلة	المساحة الزراعية		عدد الحانزين						المساحة المزروعة بأهم المحاصيل / كم ^٢		الإجمالي	
	الصالحة	المزروعة	إجمالي	إناث	ذكور	إجمالي	القات	فواكه	خضروات	بن		بقوليات
يفرس	1.5	1.34	178	78	100	0.71	0.03	0.07	0	0	0.53	1.34
الحقل	5.5	6.5	683	84	599	0.654	0.872	0.42	0.052	0.313	4.189	6.50
القحاف	10.7	9.975	989	0	989	0.442	0.165	0.221	0.003	0.015	9.129	9.98
نمره	1.7	1.7	450	50	400	0.3	0.1	0.1	0	0	1.2	1.70
بني عيسى	7.1	6.67	1480	111	1369	2.16	0.22	0.71	0.28	0.55	2.75	6.67
المراتية	12.1	9.12	3465	428	3037	1.35	0.85	0	0.075	0.2	6.645	9.12
الجبيل	2.7	2.7	306	13	293	2.7	0	0	0	0	0	2.70
البريهه	2.5	1.9	906	88	818	1.465	0	0	0.025	0.08	0.33	1.90
بلاد الوافي	17.7	15.6	2399	271	2128	4.09	2.09	2.3	0.12	0	7	15.60
بني خولان	3.6	3.6	397	31	366	1	0.5	0.36	0	0.24	1.5	3.60
الشرجة	28.5	28.5	1698	0	1698	3.5	3.65	5.3	1.15	0	14.9	28.50
بني بكاري	5.2	4.318	413	42	371	0.41	0.747	0	0	0	3.161	4.32
عدينة	5.3	5.3	786	138	648	2.3	0	0	0	0.7	2.3	5.30
إجمالي	104.1	97.223	14150	1334	12816	21.081	9.224	9.481	1.705	2.098	53.634	97.223

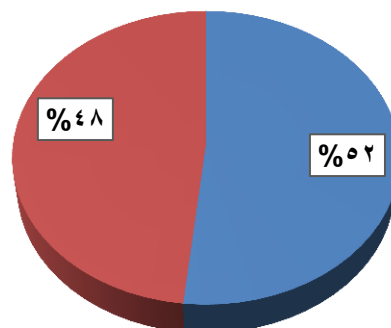
مخطط بيان حجم ونسبة المساحة المزروعة من المساحة الزراعية بحسب نوع المحصول

- القات
- فواكه
- خضروات
- بن
- بقوليات
- حبوب



مخطط بيان حجم ونسبة المساحة المزروعة من المساحة الزراعية

- المساحة الصالحة للزراعة
- المساحة المزروعة



٢- الثروة الحيوانية :

١-٢- الإنتاج الحيواني والنحلي على مستوى المديرية:

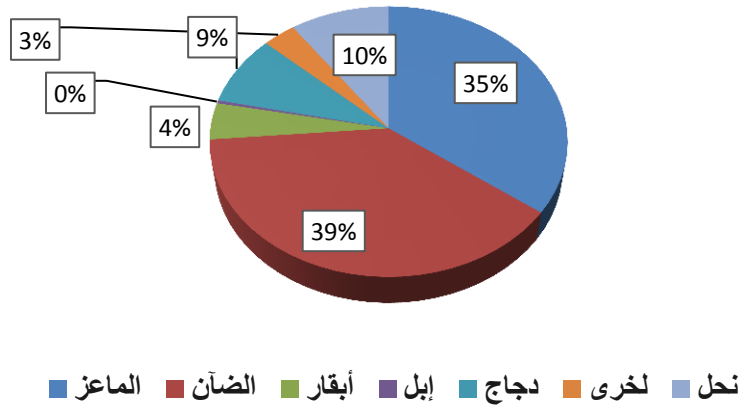
جدول رقم (١ - ٤١) الثروة الحيوانية والنحل على مستوى المديرية

خلايا النحل		أعداد الثروة الحيوانية / رأس											المؤشر	
%	العدد / خلية	%	أخرى	%	دجاج	%	إبل	%	أبقار	%	الضأن	%	الماعز	ر
0	11,591	4%	3,869	9%	9,925	0%	418	5%	5,151	43%	45,370	39%	41,269	أجمالي

جدول رقم (١ - ٤٢) الثروة الحيوانية والنحل على مستوى عزل المديرية.

خلايا النحل		أعداد الثروة الحيوانية / رأس											العزلة	
%	العدد / خلية	%	أخرى	%	دجاج	%	إبل	%	البقر	%	الضأن	%	الماعز	
0%	3	1%	27	2%	169	8%	35	1%	35	1%	260	0%	60	يفرس
7%	778	0%	0	0%	0	0%	0	4%	217	9%	4059	12%	4961	الحقل
27%	3147	0%	0	0%	0	0%	0	12%	642	33%	15065	24%	10075	القحاف
0%	50	0%	0	3%	300	0%	0	4%	200	0%	100	0%	100	نمره
0%	7.006	25%	982	28%	2781	62%	258	24%	1242	17%	7511	15%	6225	بني عيسى
34%	3934	7%	290	18%	1820	0%	1	19%	955	4%	1852	13%	5507	المراتية
1%	126	0%	0	0%	0	0%	0	1%	35	0%	203	0%	159	الجبيل
2%	193	18%	689	11%	1137	0%	0	1%	45	4%	1710	7%	2700	البريهه
16%	1,874	39%	1,495	33%	3,303	30%	124	15%	750	14%	6,176	12%	4,947	بلاد الوافي
2%	215	0%	0	2%	175	0%	0	2%	104	4%	1,975	3%	1,171	بني خولان
7%	770	7%	284	0%	26	0%	0	9%	444	10%	4,348	7%	2,880	الشراجة
3%	386	0%	0	0%	0	0%	0	2%	128	3%	1,351	4%	1,622	بني بكاري
1%	108	3%	102	2%	214	0%	0	7%	354	2%	760	2%	862	عدينة
100%	11,591	4%	3869	9%	9925	0%	418	5%	5,151	43%	45,370	39%	41,269	أجمالي

بيان حجم ونسبة الثروة الحيوانية والنحلية في العزلة بحسب النوع



المحددات التي تعيق الإنتاج النباتي:

- محدودية المساحة الزراعية وتشتتها.
- شحة المياه.
- انجراف الأراضي الزراعية الواقعة على ممرات السيول.

المحددات التي تعيق تربية الثروة الحيوانية في مديرية جبل حبشي:

- قلة الأعلاف والمراعي الطبيعية المنطقة الجبلية الصخرية والمنحدرة .
- محدودية الأراضي الزراعية المنتجة للأعلاف.
- ارتفاع أسعار الحيوانات وخاصة الأبقار.
- وجود بدائل صناعية في الأسواق من ألبان وغيره.
- شحة المياه في المنطقة وخاصة في فصل الشتاء.

معوقات الموارد الاقتصادية الزراعية والحيوانية:

- ١ . شحة المياه .
- ٢ . محدودية المساحة الزراعية (انجراف الأراضي الزراعية) .
- ٣ . طبيعة المديرية الجبلية .
- ٤ . محدودية الغطاء النباتي من الأشجار الحراجية .
- ٥ . ارتفاع أسعار الحيوانات وخاصة الأبقار .
- ٦ . قلة الأعلاف والمراعي .
- ٧ . غياب الوعي لدى المزارعين بأهمية تربية النحل .

مخطط رقم (١ - ٤) خارطة الموارد الاقتصادية في المديرية (١)



الجزء الثالث : الخدمات التنموية في المديرية

الباب الأول : خدمات التنمية البشرية

الفصل الأول : الخدمات التعليمية

١ - التعليم العام:

يعتبر التعليم من القطاعات الهامة والأساسية لبناء الإنسان والنهوض بالمجتمع، حيث تعتبر العملية التعليمية منظومة متكاملة من البنية التحتية والكادر والمنهج الدراسي والخدمات وملحقات المباني وكل هذا له تأثير مباشر وغير مباشر على العملية التعليمية ومن الملاحظ أن العملية التعليمية بشكل عام، وما قبل الخمس السنوات الماضية يجد فيها تدني في مستوى التعليم، أما خلال السنوات الخمس الماضية وفي ظل الأزمة الحالية، وجائحة كورونا، ازداد التدهور في البنية التحتية والمستوى التعليمي بشكل كبير، وتضم المديرية عدد (٨٩) مدرسة للتعليم الأساسي والثانوي (حكومي)، حيث لا يوجد مدارس أساسي وثنائي مخصصة للذكور فقط، ولكن يوجد مدرسة واحدة إناث أساسي، وعدد (٨٨) مدرسة مختلط، تقدم التعليم الأساسي والثانوي ولا يوجد مدارس أهلية، وغياب مجلس الآباء والأمهات في بعض المدارس وتسرب بعض الطلاب والطالبات الذي بلغ عددهم (٢٤٣٨) في المراحل الأساسية والثانوية بسبب الوضع الاقتصادي وانشغالهم في الوضع المعيشي وبعد بعض المحلات عن المدارس وتدهور الصرف الصحي أدى إلى تسرب الطلاب عن التعليم وخاصة الفتيات الذي يؤدي إلى تخرجهن عن إكمال دراستهن، كل هذا أدى إلى تدني المستوى التعليمي في ظل الأزمة الحالية الذي يتطلب تدخل عاجل في إعادة تأهيل مدارس المديرية.

١-١ - مشاريع التعليم المخططة في المديرية:

جدول رقم (١ - ٤٤) مشاريع التعليم المخططة بالمديرية (١٨)

الإطار الزمني للتنفيذ	جهة التمويل	نسبة الإنجاز %		عدد المستفيدين	وضع المشروع	مكان المشروع		نوع القطاع	اسم المشروع ومكوناته
		المالي	المادي			العزل	المديرية		
تاريخ البدء	تاريخ الانتهاء								
					خدمة غير متوفرة				

١-٢-١ - تحليل الوضع التعليمي على مستوى المديرية : (١٩):

١-١-٢-١ - إجمالي المرافق التعليمية الموجودة وعدد المتحقيين والعاملين على مستوى المديرية

جدول رقم (١ - ٤٥) بيان عدد المدارس والفضول ونسبة الالتحاق على مستوى المديرية

نسبة الالتحاق %			سنة السكان للفئة العمرية ١٦ - ١٨ والمتحقيين			السكان للفئة العمرية ٦ - ١٥ سنة والمتحقيين			عدد المدارس		إجمالي المدارس
إجمالي	إناث	ذكور	إجمالي	إناث	ذكور	إجمالي	إناث	ذكور	ثانوي	أساسي	
نسبة الالتحاق أساسي			16,985	8,224	8,761	42,065	20,422	21,643	46	43	89
111%	110%	113%	نسبة الالتحاق ثانوي			46,826	22,434	24,392	145	738	883
نسبة الالتحاق ثانوي			9,044	3,977	5,067	نسبة الالتحاق أساسي			فصول ثانوي	فصول أساسي	
53%	48%	58%									

^{١٨} المصدر : البرنامج الاستثماري للمديرية
^{١٩} المصدر : الفرق الميدانية بالإضافة لبيانات إدارة التربية بالمديرية.

جدول رقم (١ - ٤٦) بيان عدد المدارس والفصول الحالية والقدرة الاستيعابية والكثافة على مستوى المديرية

إجمالي الكادر	كادر إناث	كادر ذكور	الكثافة الفصلية الحالية	القدرة الاستيعابية	فصول ثانوي	فصول أساسي	إجمالي الغرف الدراسية	مدارس عاملة	مدارس اساسي	مدارس بنين	إجمالي المدارس	أجمالي	
1699	110	1589	49.9	35320	145	738	883	83	43	0	89		
								مدارس مغلقة	مدارس ثانوي	مدارس بنات			
								6	0	1			
									مدارس أ / ث	مدارس مختلط			
								46	88				

❖ الكثافة الفصلية المقررة حسب وزارة التربية والتعليم في المدارس المخطط من قبلها (٤٠) أربعون طالب في الصف الدراسي الواحد لتكون القدرة الاستيعابية المفترضة في المدرستين (٣٥٣٢٠) طالب وطالبة لعدد (٨٨٣) غرفة دراسية .
بينما الواقع بأن الطاقة الاستيعابية في المدرستين (٤٤١٠٢) طالب وطالبة في كثافة الفصلية (٤٩.٩) طالب وطالبة وتكون حسبها :
عدد الطلاب في المدرسة / عدد الغرف الدراسية.

جدول رقم (١ - ٤٦) بيان عدد المدارس ومكوناتها بحسب جنس المدرسة والنوع الاجتماعي على مستوى المديرية

أخرى	مدارس زنك	مدارس طوب	مدارس حجر	إجمالي الفصول والمرافق	غ-أخصائي	حمامات	أنشطة	مخزن	مكتبات	معامل	غرف إدارة	إجمالي الفصول دراسية	مدارس صباحي	مدارس اساسي	مدارس بنين	إجمالي المدارس
0	0	10	79	1116	7	65	4	64	3	15	75	883	88	43	0	
													مدارس مسائي	مدارس ثانوي	مدارس بنات	
													0	0	1	
													مدارس فترتين	مدارس أ / ث	مدارس مختلط	
													1	46	88	

١-٢-٢- التعليم الأساسي :

جدول رقم (١ - ٤٨) بيان عدد المدارس الاساسية والقصول ونسبة الالتحاق على مستوى المديرية

الالتحاق بالتعليم الأساسي						إجمالي السكان للفئة العمرية ٦ - ١٥ سنة			عدد القصول		عدد المدارس
نسبة الالتحاق %			عدد المتحقين			أجمالي	إناث	ذكور	قيد الإنشاء	الحالية	
أجمالي	!	ذ	أجمالي	!	ذ						
111%	110%	113%	46,826	22,434	24,392	42,065	20,422	21,643	0	738	43

❖ عدد المتحقين في التعليم الساسي من جميع الفئات أكبر من حجم الفئة العمرية لالتحاق من هم أكبر من هذه الفئة بالتعليم الاساسي .

١-٢-٣- التعليم الثانوي :

جدول رقم (١ - ٤٩) بيان عدد المدارس الثانوية والقصول ونسبة الالتحاق على مستوى المديرية

الالتحاق بالتعليم الثانوي						إجمالي السكان للفئة العمرية ١٦ - ١٨ سنة			عدد القصول		عدد المدارس
نسبة الالتحاق			عدد المتحقين			أجمالي	إناث	ذكور	قيد الإنشاء	الحالية	
أجمالي	!	ذ	أجمالي	!	ذ						
53%	48%	58%	9,044	3,977	5,067	16,985	8,224	8,761	0	145	46

❖ المتحقين بالتعليم الثانوي من نفس الفئة ومن غيرها .

١-٢-٤- تحليل المرافق التعليمية الموجودة وعدد المتحقين والعاملين على مستوى المديرية بحسب المدرسة:

١-٢-٤-١- معدل الالتحاق بالتعليم العام على مستوى المديرية وقراها

جدول رقم (١ - ٥٠) بيان حجم ونسبة التحاق أبناء العزل على مستوى المديرية

بحسب العزل جدول المتحقين بالتعليم العام من أبناء المديرية																		
نسبة الالتحاق %			المتحقين بالتعليم الثانوي			السكان من الفئة العمرية ١٦ - ١٨			نسبة الالتحاق %			المتحقين بالتعليم الأساسي			السكان من الفئة العمرية ٦ - ١٥			اسم العزل
جملة	إناث	ذكور	جملة	إناث	ذكور	جملة	إناث	ذكور	جملة	إناث	ذكور	جملة	إناث	ذكور	جملة	إناث	ذكور	
41.3%	47.8%	37.0%	118	54	64	286	113	173	103.2%	99.2%	106.5%	811	352	459	786	355	431	يفرس
53.7%	43.7%	63.7%	462	187	275	860	428	432	119.1%	120.4%	117.9%	2,596	1,253	1,343	2,180	1,041	1,139	الحقل
47.8%	38.1%	56.4%	733	276	457	1,535	725	810	106.2%	103.7%	108.3%	4,888	2,192	2,696	4,603	2,114	2,489	القحاف
46.3%	28.2%	65.7%	162	51	111	350	181	169	107.2%	105.1%	108.9%	1,197	537	660	1,117	511	606	نمرة
53.4%	45.4%	60.7%	1,215	492	723	2,275	1,084	1,191	106.4%	104.5%	108.1%	6,995	3,269	3,726	6,575	3,127	3,448	بني عيسى
47.9%	43.4%	52.4%	1,342	604	738	2,801	1,392	1,409	113.7%	110.0%	117.5%	6,713	3,269	3,444	5,902	2,972	2,930	المراتبه
70.2%	69.5%	71.0%	269	137	132	383	197	186	115.5%	115.5%	115.5%	835	425	410	723	368	355	الجبيل
66.9%	57.1%	76.3%	687	287	400	1,027	503	524	110.4%	111.8%	109.1%	2,765	1,315	1,450	2,505	1,176	1,329	البريهه
62.5%	64.5%	60.7%	1,694	826	868	2,711	1,281	1,430	116.2%	113.3%	119.3%	6,829	3,508	3,321	5,879	3,096	2,783	بلاد الوافي
47.0%	38.6%	56.5%	199	86	113	423	223	200	108.0%	107.0%	108.8%	1,179	550	629	1,092	514	578	بني خولان
55.6%	52.9%	58.1%	1,129	510	619	2,029	964	1,065	111.8%	112.8%	110.8%	6,953	3,354	3,599	6,220	2,973	3,247	الشراجه
24.3%	19.3%	28.8%	253	95	158	1,040	491	549	109.4%	102.8%	115.9%	1,963	922	1,041	1,795	897	898	بني بكاري
61.7%	57.9%	65.7%	781	372	409	1,265	642	623	115.4%	116.4%	114.5%	3,102	1,488	1,614	2,688	1,278	1,410	عدينة
53%	48	58	9,044	3,977	5,067	16,985	8,224	8,761	111%	110%	113%	46,826	22,434	24,392	42,065	20,422	21,643	الاجمالي

جدول رقم (١ - ٥١) بيان حجم المتحقين بمدارس المديرية على مستوى المدرسة والمرحلة والجنس

جدول المتحقين بالتعليم العام في مدارس المديرية نفسها										
إجمالي عام			المتحقين بالتعليم الثانوي			المتحقين بالتعليم الأساسي			عدد المدارس	مدارس عزل
جملة	إناث	ذكور	جملة	إناث	ذكور	جملة	إناث	ذكور		
1,316	659	657	162	70	92	1,154	589	565	2	مدارس يفرس
2,745	1,522	1,223	229	80	149	2,516	1,442	1,074	6	مدارس الحقل
4,624	2,103	2,521	761	309	452	3,863	1,794	2,069	7	مدارس القحاف
892	427	465	200	111	89	692	316	376	1	مدارس نمره
7,743	3,401	4,342	1,283	514	769	6,460	2,887	3,573	12	مدارس بني عيسى
6,380	3,004	3,376	1,015	404	611	5,365	2,600	2,765	11	مدارس المرابطة
886	355	531	190	54	136	696	301	395	3	مدارس الجبل
3,027	1,416	1,611	627	295	332	2,400	1,121	1,279	6	مدارس البريهه
4,433	2,392	2,041	540	285	255	3,893	2,107	1,786	17	مدارس بلاد الوافي
1,531	755	776	287	127	160	1,244	628	616	3	مدارس بني خولان
5,849	2,662	3,187	620	244	376	5,229	2,418	2,811	13	مدارس الشراجة
981	470	511	151	64	87	830	406	424	2	مدارس بني بكاري
3,695	1,850	1,845	666	333	333	3,029	1,517	1,512	6	مدارس عدينة
44,102	21,016	23,086	6,731	2,890	3,841	37,371	18,126	19,245	89	إجمالي

جدول رقم (١ - ٥٢) بيان عدد المدارس والملتحقين والعاملين بحسب جنس المدرسة والنوع الاجتماعي والغرف الدراسية وقدرتها الاستيعابية وكثافتها الطلابية على مستوى المدرسة

المدارس الموجودة وعدد الملتحقين والعاملين														عدد المدارس	مدارس عزل
أجمالي الكادر			بيان الغرف الدراسية					حالة المدرسة		نظام التعليم		جنس المدرسة			
			الكثافة الفصلية الحالية	القدرة الاستيعابية	توزيع الفصول الدراسية		إجمالي الغرف			أساسي	إناث	مختلط			
أجمالي	إ	ذ			ثانوي	أساسي		مغلقة	عاملة				أساسي ثانوي		
32	4	28	82.3	640	3	13	16	0	2	1	1	0	2	2	مدارس يفرس
88		88	58.4	1880	3	44	47	0	6	1	5	0	6	6	مدارس الحقل
117	1	116	66.1	2800	12	58	70	0	7	3	4	0	7	7	مدارس القحاف
24	1	23	63.7	560	3	11	14	0	1	1	0	0	1	1	مدارس نمره
330	12	318	52.3	5920	24	124	148	0	12	9	3	0	12	12	مدارس بني عيسى
234	26	208	48.0	5320	24	109	133	0	11	6	5	0	11	11	مدارس المراتبية
76	14	62	23.9	1480	6	31	37	0	3	1	2	0	3	3	مدارس الجبل
141	14	127	50.5	2400	9	51	60	0	6	4	2	0	6	6	مدارس البريهه
236		236	31.7	5600	21	119	140	5	12	10	7	0	17	17	مدارس بلاد الوافي
61	7	54	52.8	1160	6	23	29	0	3	2	1	1	2	3	مدارس بني خولان
170	3	167	55.2	4240	12	94	106	1	12	4	9	0	13	13	مدارس الشراجة
34	1	33	33.8	1160	6	23	29	0	2	1	1	0	2	2	مدارس بني بكاري
156	27	129	68.4	2160	16	38	54	0	6	3	3	0	6	6	مدارس عدينة
أجمالي	إ	ذ	الكثافة الفصلية الحالية	القدرة الاستيعابية	فصول ثانوي	فصول أساسي	إجمالي الفصول	عاملة		اساسي		بنين	المدارس	89	أجمالي
1699	110	1589	49.9	35320	145	738	883	83		43		0			
								مغلقة		ثانوي		بنات			
								6		0		1			
										أ / ث		مختلط			
										46		88			

١-٢-٥. بيانات المرافق التعليمية على مستوى المديرية :

جدول رقم (١ - ٥٣) بيان عدد المدارس ومكوناتها بحسب جنس المدرس والنوع الاجتماعي على مستوى المديرية

بيانات المرافق التعليمية																				
نوع البناء				إجمالي	عدد الغرف								فترة العمل		نظام التعليم		جنس المدرسة		عدد المدارس	مدارس عزل
أخرى	زنك	طوب	حجر		أخصائي غ	حمامات	أنشطة	مخزن	مكتبات	معامل	إدارة	دراسية	فترتين	صباحي	أساسي ثانوي	أساسي	إناث	مختلط		
0	0	0	2	20	0	2	0	0	0	2	16	0	2	1	1	0	2	2	مدارس يفرس	
0	0	0	6	63	0	6	0	4	0	6	47	0	6	1	5	0	6	6	مدارس الحقل	
0	0	0	7	87	0	5	0	5	0	6	70	0	7	3	4	0	7	7	مدارس القحاف	
0	0	0	1	16	0	0	0	1	0	1	14	0	1	1	0	0	1	1	مدارس نمره	
0	0	0	12	184	0	7	1	9	2	4	13	148	0	12	9	3	0	12	مدارس بني عيسى	
0	0	2	9	167	1	7	3	9	1	4	9	133	0	11	6	5	0	11	مدارس المراتبية	
0	0	0	3	51	0	3	0	5	0	2	4	37	0	3	1	2	0	3	مدارس الجبل	
0	0	1	5	77	0	6	0	5	0	0	6	60	0	6	4	2	0	6	مدارس البريهه	
0	0	7	10	175	0	11	0	12	0	0	12	140	0	17	10	7	0	17	مدارس بلاد الوافي	
0	0	0	3	40	2	3	0	3	0	0	3	29	1	2	2	1	1	2	مدارس بني خولان	
0	0	0	13	134	2	8	0	7	0	3	8	106	0	13	4	9	0	13	مدارس الشراجة	
0	0	0	2	35	2	2	0	1	0	0	1	29	0	2	1	1	0	2	مدارس بني بكاري	
0	0	0	6	67	0	5	0	3	0	1	4	54	0	6	3	3	0	6	مدارس عدينة	
أخرى	زنك	طوب	حجر	إجمالي الغرف	غ.أخصائي	حمامات	أنشطة	مخزن	مكتبات	معامل	إدارة	غرف دراسية	صباحي	اساسي	بنين	المدارس	أجمالي			
0	0	10	79	1116	7	65	4	64	3	15	75	883	88	43	0	89				
													مساءني	ثانوي	بنات					
													0	0	1					
													فترتين	أ / ث	مختلط					
													1	46	88					

١-٢-٦- تحليل الكادر التعليمي في المرافق التعليمية للتعليم الأساسي والثانوي ومستوى الاحتياج :

١-٢-٦-١. توزع الكادر في المرافق التعليمية للتعليم الأساسي والثانوي بحسب نوع العمل والجنس والمؤهل على مستوى المدرسة المديرية:

جدول رقم (١ - ٥٤) بيان حجم الكادر التدريسي بحسب المؤهل والجنس ومناطق الإقامة على مستوى المديرية

التوزيع الجغرافي للكادر في المرافق التعليمية												الكادر بحسب المؤهل						الاجمالي العام بالمديرية	
جملة			من خارج المحافظة			من خارج المديرية (من مديريات أخرى بالمحافظة)			من المديرية (من عزل أخرى في المديرية)			من داخل المديرية			العدد				المؤهل
جملة	إناث	ذكور	جملة	إناث	ذكور	جملة	إناث	ذكور	جملة	إناث	ذكور	جملة	إناث	ذكور	جملة	إناث	ذكور		
645	17	628	8	0	8	16	1	15	0	0	0	621	16	605	645	17	628	بكالوريوس (تربيه)	
301	18	283	1	0	1	9	1	8	0	0	0	291	17	274	301	18	283	د/متوسط	
302	45	257	1	0	1	6	0	6	0	0	0	295	45	250	302	45	257	د/معلمين	
96	19	77	0	0	0	2	0	2	0	0	0	94	19	75	96	19	77	ثانوية عامة و ما يعادلها	
100	2	98	0	0	0	1	0	1	0	0	0	99	2	97	100	2	98	اخرى	
1444	101	1343	10	0	10	34	2	32	0	0	0	1400	99	1301	1444	101	1343	جملة	

❖ الجدول يشمل الكادر التعليمي بدون الإداري .

جدول رقم (١ - ٥٥) بيان حجم القوى العاملة التعليم الأساسي والثانوي بحسب المؤهل والجنس على مستوى المدرسة

إجمالي الكادر			عاملين			معلمين			إداريين			مدارس عززل
مجموع	إناث	ذكور	مجموع	إناث	ذكور	مجموع	إناث	ذكور	مجموع	إناث	ذكور	
32	4	28	0	0	0	30	4	26	2	0	2	مدارس يفرس
88	0	88	0	0	0	75	0	75	13	0	13	مدارس الحقل
117	1	116	0	0	0	95	1	94	22	0	22	مدارس القحاف
24	1	23	0	0	0	23	1	22	1	0	1	مدارس نمره
330	12	318	0	0	0	279	10	269	51	2	49	مدارس بني عيسى
234	26	208	2	0	2	192	26	166	40	0	40	مدارس المراتبه
76	14	62	16	6	10	60	8	52	0	0	0	مدارس الجبل
141	14	127	2	0	2	113	14	99	26	0	26	مدارس البريهه
236	0	236	0	0	0	212	0	212	24	0	24	مدارس بلاد الوافي
61	7	54	0	0	0	53	7	46	8	0	8	مدارس بني خولان
170	3	167	0	0	0	148	3	145	22	0	22	مدارس الشراجه
34	1	33	0	0	0	31	1	30	3	0	3	مدارس بني بكاري
156	27	129	6	0	6	133	26	107	17	1	16	مدارس عدينه
1699	110	1589	26	6	20	1444	101	1343	229	3	226	إجمالي المديرية

١-٢-٢-٢. توزيع الكادر في المرافق التعليمية للتعليم الأساسي والثانوي بحسب التخصص والجنس ومنطقة الإقامة :

١ جدول رقم (١ - ٥٦) بيان حجم الكادر التدريسي في التعليم الأساسي والثانوي بحسب المؤهل والجنس على مستوى المدرسة

التوزيع الجغرافي للكادر في المرافق التعليمية												المدرسون بحسب المؤهل						مدارس عزلة	
الإجمالي			من خارج المحافظة			من خارج العزلة (من مديريات أخرى بالمحافظة)			من عزلة (من عزلة أخرى في العزلة)			من داخل العزلة			الجنس				المؤهل
															إجمالي	إناث	ذكور		
إجمالي	إناث	ذكور	إجمالي	إناث	ذكور	إجمالي	إناث	ذكور	إجمالي	إناث	ذكور	إجمالي	إناث	ذكور	إجمالي	إناث	ذكور		
14	1	13	0			0			0			14	1	13	14	1	13		(تربية) بكالوريوس
8	3	5	0			0			0			8	3	5	8	3	5	د/متوسط	
8	0	8	0			0			0			8	0	8	8	0	8	د/معلمين	
0	0	0	0			0			0			0	0	0	0	0	0	ثانوية عامة أو ما يعادلها	
0	0	0	0			0			0			0	0	0	0	0	0	اخرى	
30	4	26	0	0	0	0	0	0	0	0	0	30	4	26	30	4	26	إجمالي المدارس	
37	0	37	0			0			0			37	0	37	37	0	37	(تربية) بكالوريوس	
26	0	26	0			0			0			26	0	26	26	0	26	د/متوسط	
10	0	10	0			0			0			10	0	10	10	0	10	د/معلمين	
2	0	2	0			0			0			2	0	2	2	0	2	ثانوية عامة أو ما يعادلها	
0	0	0	0			0			0			0			0			اخرى	
75	0	75	0	0	0	0	0	0	0	0	0	75	0	75	75	0	75	إجمالي المدارس	
38	0	38	0			0			0			38	0	38	38	0	38	(تربية) بكالوريوس	
20	0	20	0			0			0			20	0	20	20	0	20	د/متوسط	
16	1	15	0			0			0			16	1	15	16	1	15	د/معلمين	
3	0	3	0			0			0			3	0	3	3	0	3	ثانوية عامة أو ما يعادلها	
18	0	18	0			0			0			18	0	18	18	0	18	اخرى	
95	1	94	0	0	0	0	0	0	0	0	0	95	1	94	95	1	94	إجمالي المدارس	

التوزيع الجغرافي للكادر في المرافق التعليمية												المدرسون بحسب المؤهل						مدارس عزلة	
الإجمالي			من خارج المحافظة			من خارج العزلة (من مديريات أخرى بالمحافظة)			من خارج العزلة (من عزل أخرى في العزلة)			من داخل العزلة			الجنس				المؤهل
الإجمالي	إناث	ذكور	الإجمالي	إناث	ذكور	الإجمالي	إناث	ذكور	الإجمالي	إناث	ذكور	الإجمالي	إناث	ذكور	إجمالي	إناث	ذكور		
6	0	6	0			0			0			6	0	6	6	0	6	تربية) بكالوريوس	
5	1	4	0			0			0			5	1	4	5	1	4	د/متوسط	
6	0	6	0			0			0			6	0	6	6	0	6	د/معلمين	
1	0	1	0			0			0			1	0	1	1	0	1	ثانوية عامة أو ما يعادلها	
5	0	5	0			0			0			5	0	5	5	0	5	اخرى	
23	1	22	0	0	0	0	0	0	0	0	0	23	1	22	23	1	22	إجمالي المدارس	
102	0	102	0			6		6	0			96	0	96	102	0	102	تربية) بكالوريوس	
78	1	77	0			5	1	4	0			73	0	73	78	1	77	د/متوسط	
75	8	67	0			1		1	0			74	8	66	75	8	67	د/معلمين	
12	1	11	0			2		2	0			10	1	9	12	1	11	ثانوية عامة أو ما يعادلها	
12	0	12	0			1		1	0			11	0	11	12	0	12	اخرى	
279	10	269	0	0	0	15	1	14	0	0	0	264	9	255	279	10	269	إجمالي المدارس	
92	3	89	0			0			0			92	3	89	92	3	89	تربية) بكالوريوس	
18	0	18	0			0			0			18	0	18	18	0	18	د/متوسط	
45	10	35	0			0			0			45	10	35	45	10	35	د/معلمين	
35	13	22	0			0			0			35	13	22	35	13	22	ثانوية عامة أو ما يعادلها	
2	0	2	0			0			0			2	0	2	2	0	2	اخرى	
192	26	166	0	0	0	0	0	0	0	0	0	192	26	166	192	26	166	إجمالي المدارس	
19	1	18	0			0			0			19	1	18	19	1	18	تربية) بكالوريوس	
28	5	23	1	0	1	0			0			27	5	22	28	5	23	د/متوسط	
5	2	3	0			0			0			5	2	3	5	2	3	د/معلمين	
0	0	0	0			0			0			0	0	0	0	0	0	ثانوية عامة أو ما يعادلها	
8	0	8	0			0			0			8	0	8	8	0	8	اخرى	
60	8	52	1	0	1	0	0	0	0	0	0	59	8	51	60	8	52	إجمالي المدارس	
56	5	51	0			0			0			56	5	51	56	5	51	تربية) بكالوريوس	

التوزيع الجغرافي للكادر في المرافق التعليمية												المدرسون بحسب المؤهل						مدارس عزلة	
الإجمالي			من خارج المحافظة			من خارج العزلة (من مديريات أخرى بالمحافظة)			من عزل أخرى في العزلة)			من داخل العزلة			الجنس				المؤهل
الإجمالي	إناث	ذكور	الإجمالي	إناث	ذكور	الإجمالي	إناث	ذكور	الإجمالي	إناث	ذكور	الإجمالي	إناث	ذكور	إجمالي	إناث	ذكور		
26	2	24	0			0			0			26	2	24	26	2	24	د/متوسط	البريهه
18	6	12	0			0			0			18	6	12	18	6	12	د/معلمين	
9	1	8	0			0			0			9	1	8	9	1	8	ثانوية عامة أو ما يعادلها	
4	0	4	0			0			0			4	0	4	4	0	4	اخرى	
113	14	99	0	0	0	0	0	0	0	0	0	113	14	99	113	14	99	إجمالي المدارس	
114	0	114	8	0	8	0			0			106	0	106	114	0	114	(تربية) بكالوريوس	مدارس بلاد الوافي
10	0	10	0	0	0	0			0			10	0	10	10	0	10	د/متوسط	
32	0	32	1	0	1	0			0			31	0	31	32	0	32	د/معلمين	
18	0	18	0	0	0	0			0			18	0	18	18	0	18	ثانوية عامة أو ما يعادلها	
38	0	38	0	0	0	0			0			38	0	38	38	0	38	اخرى	
212	0	212	9	0	9	0	0	0	0	0	0	203	0	203	212	0	212	إجمالي المدارس	
19	2	17	0			5	1	4	0			14	1	13	19	2	17	(تربية) بكالوريوس	مدارس بني خولان
18	1	17	0			2	0	2	0			16	1	15	18	1	17	د/متوسط	
12	1	11	0			4	0	4	0			8	1	7	12	1	11	د/معلمين	
3	3	0	0			0	0	0	0			3	3	0	3	3	0	ثانوية عامة أو ما يعادلها	
1	0	1	0			0	0	0	0			1	0	1	1	0	1	اخرى	
53	7	46	0	0	0	11	1	10	0	0	0	42	6	36	53	7	46	إجمالي المدارس	
71	0	71	0			5		5	0			66	0	66	71	0	71	(تربية) بكالوريوس	مدارس الشراجه
35	1	34	0			2		2	0			33	1	32	35	1	34	د/متوسط	
32	1	31	0			1		1	0			31	1	30	32	1	31	د/معلمين	
10	1	9	0			0			0			10	1	9	10	1	9	ثانوية عامة أو ما يعادلها	
0	0	0	0			0			0			0	0	0	0	0	0	اخرى	
148	3	145	0	0	0	8	0	8	0	0	0	140	3	137	148	3	145	إجمالي المدارس	
23	1	22	0			0			0			23	1	22	23	1	22	(تربية) بكالوريوس	مدارس بني بكري
3	0	3	0			0			0			3	0	3	3	0	3	د/متوسط	

التوزيع الجغرافي للكادر في المرافق التعليمية												المدرسون بحسب المؤهل						مدارس عزلة	
الإجمالي			من خارج المحافظة			من خارج العزلة (من مديريات أخرى بالمحافظة)			من خارج العزلة (من عزل أخرى في العزلة)			من داخل العزلة			الجنس				المؤهل
الإجمالي	إناث	ذكور	الإجمالي	إناث	ذكور	الإجمالي	إناث	ذكور	الإجمالي	إناث	ذكور	الإجمالي	إناث	ذكور	إجمالي	إناث	ذكور		
5	0	5	0			0			0			5	0	5	5	0	5	د/معلمين	
0	0	0	0			0			0			0	0	0	0	0	0	ثانوية عامة أو ما يعادلها	
0	0	0	0			0			0			0		0	0		0	اخرى	
31	1	30	0	0	0	0	0	0	0	0	0	31	1	30	31	1	30	إجمالي المدارس	
54	4	50	0			0			0			54	4	50	54	4	50	(تربية) بكالوريوس	
26	4	22	0			0			0			26	4	22	26	4	22	د/متوسط	
38	16	22	0			0			0			38	16	22	38	16	22	د/معلمين	
3	0	3	0			0			0			3	0	3	3	0	3	ثانوية عامة أو ما يعادلها	
12	2	10	0			0			0			12	2	10	12	2	10	اخرى	
133	26	107	0	0	0	0	0	0	0	0	0	133	26	107	133	26	107	إجمالي المدارس	
645	17	628	8	0	8	16	1	15	0	0	0	621	16	605	645	17	628	(تربية) بكالوريوس	
301	18	283	1	0	1	9	1	8	0	0	0	291	17	274	301	18	283	د/متوسط	
302	45	257	1	0	1	6	0	6	0	0	0	295	45	250	302	45	257	د/معلمين	
96	19	77	0	0	0	2	0	2	0	0	0	94	19	75	96	19	77	ثانوية عامة أو ما يعادلها	
100	2	98	0	0	0	1	0	1	0	0	0	99	2	97	100	2	98	اخرى	
1444	101	1343	10	0	10	34	2	32	0	0	0	1400	99	1301	1444	101	1343	إجمالي عام العزلة	

١-٢-٦-٣. بيان مستوى الاحتياج من الكادر التعليمي والإداري بالمديرية بحسب المدرسة والمرحلة والتخصص :

١-٢-٦-٣-١. الاحتياجات من المعلمين بحسب التخصص للمرحلتين الأساسية والثانوية على مستوى المديرية:

جدول رقم (١ - ٥٧) بيان حجم الاحتياج من القوى العاملة للتعليم الأساسي والثانوي بحسب التخصص على مستوى المديرية

إجمالي	مجال الاحتياج																							المرحلة التعليمية		
	امين مكتبة	امناء معامل	مهنية	فنية	بدنية	فلسفة	علم نفس	اقتصاد	علم اجتماع	المجتمع	جغرافيا	تاريخ	أحياء	كيمياء	فيزياء	انشطة	معامل	اجتماعيات	علوم	رياضيات	إنجليزية	عربية	إسلامية		قران	عام
484	0	0	0	0	0	0	0	0	0	0	0	0	0	0	0	50	27	32	52	59	32	46	29	25	132	التعليم الأساسي
369	17	25	11	12	16	8	9	7	10	10	13	13	26	33	31	0	0	0	0	44	29	20	14	21	0	التعليم الثانوي
853	17	25	11	12	16	8	9	7	10	10	13	13	26	33	31	50	27	32	52	103	61	66	43	46	132	إجمالي الاحتياج

١-٢-٦-٣-١- احتياجات المرحلة الأساسية من المعلمين بحسب التخصص :

جدول رقم (١ - ٥٨) بيان حجم الاحتياج من المعلمين للتعليم الأساسي بحسب التخصص في مدارس المديرية على مستوى المدرسة

الإجمالي	الاحتياجات للتعليم الأساسي من المعلمين									مدارس عزل	
	انشطة	معامل	اجتماعيات	علوم	رياضيات	لغة إنجليزية	لغة عربية	تربية إسلامية	قران		عام معلم
4	1	0	0	1	1	0	0	0	0	1	مدارس يفرس
44	3	1	4	8	7	2	4	3	1	11	مدارس الحقل
49	7	7	3	6	6	4	1	2	3	10	مدارس القحاف
8	0	1	0	0	0	1	0	0	1	5	مدارس نمره
60	0	0	5	8	11	2	9	2	1	22	مدارس بني عيسى
57	5	5	6	6	3	3	4	3	6	16	مدارس المراتبة
10	0	0	0	1	0	1	4	0	0	4	مدارس الجبل
40	6	2	1	3	5	3	7	5	1	7	مدارس البريهه
40	12	0	0	3	5	4	2	2	1	11	مدارس بلاد الوافي
29	3	3	2	2	3	3	1	2	1	9	مدارس بني خولان
58	6	3	3	6	9	3	5	2	5	16	مدارس الشراجة
19	2	0	2	2	2	2	2	2	2	3	مدارس بني بكاري
66	5	5	6	6	7	4	7	6	3	17	مدارس عدينة
484	50	27	32	52	59	32	46	29	25	132	الإجمالي العام للاحتياج

١-٢-٦-٣-٢- احتياجات المرحلة الثانوية من المعلمين بحسب التخصص :

جدول رقم (١ - ٥٩) بيان حجم الاحتياج من المعلمين للتعليم الثانوي بحسب التخصص في مدارس المديرية على مستوى مدارس العزل

الإجمالي	المرحلة الثانوية																			مدارس عزل	
	امين مكتبة	أمناء معامل	مهنية	فنية	بدنية	فلسفة	علم نفس	اقتصاد	علم اجتماع	المجتمع	جغرافيا	تاريخ	أحياء	كيمياء	فيزياء	رياضيات	إنجليزي	عربي	إسلامية		قرآن
7	0	0	0	1	1	0	0	0	0	0	0	0	0	1	1	1	1	0	0	1	مدارس يفرس
6	0	0	0	0	0	0	0	0	0	0	0	0	1	1	1	2	0	0	1	0	مدارس الحقل
35	3	3	3	3	2	0	0	0	0	1	2	2	2	2	1	4	1	3	1	2	مدارس القحاف
6	0	0	0	0	0	0	0	0	0	0	0	0	1	1	1	1	1	0	0	1	مدارس نمره
37	0	0	0	0	0	0	0	0	0	0	0	0	6	6	6	10	4	4	0	1	مدارس بني عيسى
72	3	5	0	0	6	1	3	3	3	3	4	4	3	4	5	5	6	3	4	7	مدارس المراتبية
6	1	0	0	0	0	1	0	0	0	1	0	0	0	0	1	2	0	0	0	0	مدارس الجبل
40	4	4	0	0	0	0	0	0	0	2	2	2	4	4	4	3	3	3	3	2	مدارس البريهه
25	0	0	0	0	0	0	0	0	0	0	0	0	3	6	4	6	6	0	0	0	مدارس بلاد الوافي
28	3	3	3	3	2	2	2	0	2	0	0	1	0	1	0	1	1	1	1	2	مدارس بني خولان
45	2	6	2	2	2	1	1	1	1	1	1	1	2	3	4	4	3	3	2	3	مدارس الشراجة
13	1	1	0	0	0	0	0	0	1	0	1	1	1	1	1	1	1	1	1	1	مدارس بني بكاري
49	0	3	3	3	3	3	3	3	3	2	3	2	3	3	2	4	2	2	1	1	مدارس عدينة
369	17	25	11	12	16	8	9	7	10	10	13	13	26	33	31	44	29	20	14	21	الاجمالي العام للاحتياج

١-٢-٦-٣-٣- الاحتياجات من القوى العاملة بحسب المسمى الوظيفي للمرحلتين الأساسية والثانوية على مستوى المديرية:

جدول رقم (١ - ٦٠) بيان حجم الاحتياج من القوى العاملة للتعليم الأساسي والثانوي بحسب التخصص على مستوى المديرية

توزيع الكادر بحسب نوع العمل									البيان	
إجمالي الكادر			معلمين			إداريين				
مجموع	إناث	ذكور	مجموع	إناث	ذكور	مجموع	إناث	ذكور		
203	41	162	108	36	72	95	5	90	89	إجمالي المدارس
203			108			95			إجمالي الاحتياج	

١-٢-٦-٣-٤- الاحتياجات من القوى العاملة بحسب المسمى الوظيفي للمرحلتين الأساسية والثانوية على مستوى المدرسة

جدول رقم (١ - ٦١) بيان حجم الاحتياج من القوى العاملة للتعليم الأساسي والثانوي بحسب التخصص على مستوى المدرسة

بحسب نوع العمل توزيع الكادر									اسم المدرسة
إجمالي الكادر			عاملين			إداريين			
مجموع	إناث	ذكور	مجموع	إناث	ذكور	مجموع	إناث	ذكور	
2	0	2	0	0	0	2	0	2	مدارس يفرس
13	0	13	0	0	0	13	0	13	مدارس الحقل
15	0	15	6	0	6	9	0	9	مدارس القحاف
4	0	4	1	0	1	3	0	3	مدارس نمره
24	12	12	24	12	12	0	0	0	مدارس بني عيسى
41	1	40	6	1	5	35	0	35	مدارس المراتبة
4	1	3	4	1	3	0	0	0	مدارس الجبل
7	0	7	6	0	6	1	0	1	مدارس البريهه
34	17	17	34	17	17	0	0	0	مدارس بلاد الوافي
8	5	3	6	3	3	2	2	0	مدارس بني خولان
24	0	24	12	0	12	12	0	12	مدارس الشراجة
4	2	2	4	2	2	0	0	0	مدارس بني بكاري
23	3	20	5	0	5	18	3	15	مدارس عدينة
مجموع	إناث	ذكور	مجموع	إناث	ذكور	مجموع	إناث	ذكور	عدد المدارس
203	41	162	108	36	72	95	5	90	89

١-٢-٧- الكثافة الفصلية :

١-٢-٧-١- بيان الكثافة الفصلية للمدارس وحجم الاحتياج من الغرف الدراسية على مستوى المدرسة:

جدول رقم (١ - ٦٢) بيان حجم الكثافة الفصلية للمدارس وحجم الاحتياج من الغرف الدراسية على مستوى المدرسة :

بيانات المرافق التعليمي												
المعالجات	العجز/ الزيادة	الكثافة الفصلية	عدد الغرف دراسية		فترة العمل		نظام التعليم		جنس المدرسة		اسم المدرسة	
			المفترضة	الحالية	فترتين	صباحي	أساسي ثانوي	أساسي	إناث	مختلط		
	-16.9	82.3	32.9	16	0	2	1	1	0	2	مدارس يفرس	
	-21.6	58.4	68.6	47	0	6	1	5	0	6	مدارس الحقل	
	-45.6	66.1	115.6	70	0	7	3	4	0	7	مدارس القحاف	
	-8.3	63.7	22.3	14	0	1	1	0	0	1	مدارس نمره	
	-45.6	52.3	193.6	148	0	12	9	3	0	12	مدارس بني عيسى	
	-26.5	48.0	159.5	133	0	11	6	5	0	11	مدارس المراتبة	
	14.9	23.9	22.2	37	0	3	1	2	0	3	مدارس الجبل	
	-15.7	50.5	75.7	60	0	6	4	2	0	6	مدارس البريهه	
	29.2	31.7	110.8	140	0	17	10	7	0	17	مدارس بلاد الوافي	
عمل فترة مسائية	-9.3	52.8	38.3	29	1	2	2	1	1	2	مدارس بني خولان	
	-40.2	55.2	146.2	106	0	13	4	9	0	13	مدارس الشراجة	
	4.5	33.8	24.5	29	0	2	1	1	0	2	مدارس بني بكاري	
	-38.4	68.4	92.4	54	0	6	3	3	0	6	مدارس عدينة	
		العجز	الفصلية الكثافة	الغرف المفترضة	الحالية الغرف	صباحي	اساسي	بنين			المدارس	أجمالي
						88	43	0			89	
						مساوي	ثانوي	بنات				
	-220	49.9	1103	883		0	0	1				
						فترتين	أ / ث	مختلط				
						1	46	88				

٢. محو الأمية وتعليم الكبار: (٢٠)

٢-١- خدمات محو الأمية وتعليم الكبار وحجم الأميين على مستوى المديرية :

جدول رقم (١ - ٦٣) يوضح الحالة التعليمية ومستوى الخدمات التعليمية لمحو الأمية بالمديرية

الالتحاق ببرامج محو الأمية						عدد السكان الذين تجاوزوا سن ١٥ ولم يلتحقوا بالتعليم						عدد الصفوف			عدد مراكز محو الأمية	
نسبة الالتحاق			عدد الملتحقين			أجمالي		إناث		ذكور		أجمالي	إناث	ذكور	المغلقة	العاملة
كلا الجنسين	الإناث	الذكور	أجمالي	إناث	ذكور	%	عدد	%	عدد	%	عدد					
2%	2%	0%	514	514	0	100%	31,748	80%	25,442	20%	6,306	25	25	0	2	15

٢-٢- خدمات محو الأمية وتعليم الكبار وحجم الأميين على مستوى العزل :

جدول رقم (١ - ٦٤) بيان عدد المراكز ونسبة الالتحاق فارق نسبة الالتحاق الإناث إلى الذكور على مستوى العزل

الالتحاق ببرامج محو الأمية						ولم يلتحقوا بالتعليم سن ١٠ عدد السكان اللذين تجاوزوا						عدد الصفوف			عدد مراكز محو الأمية		العزلة
نسبة التحاق			عدد الملتحقين			أجمالي		إناث		ذكور		أجمالي	إناث	ذكور	المغلقة	العاملة	
كلا الجنسين	الإناث	الذكور	أجمالي	إناث	ذكور	%	عدد	%	عدد	%	عدد						
0%	0%	0%	0	0	0	3%	961	71%	678	29%	283	0	0	0	0	0	بفرس
6%	8%	0%	124	124	0	6%	1,909	82%	1,571	18%	338	5	5	0	0	4	الحقل
0%	0%	0%	0	0	0	11%	3,604	80%	2,896	20%	708	0	0	0	0	0	القحاف
0%	0%	0%	0	0	0	3%	925	84%	778	16%	147	0	0	0	0	0	نمره
1%	2%	0%	70	70	0	15%	4,817	83%	3,997	17%	820	6	6	0	2	1	عيسى بني
2%	2%	0%	70	70	0	13%	4,077	75%	3,072	25%	1,005	3	3	0	0	3	المراتبة
0%	0%	0%	0	0	0	2%	572	80%	455	20%	117	0	0	0	0	0	الجبيل
0%	0%	0%	0	0	0	7%	2,168	82%	1,783	18%	385	0	0	0	0	0	البريهه
0%	0%	0%	0	0	0	13%	4,052	82%	3,315	18%	737	0	0	0	0	0	الوفاي بلاد
17%	21%	0%	160	160	0	3%	943	81%	763	19%	180	7	7	0	0	3	خولان بني
2%	3%	0%	90	90	0	13%	4,023	82%	3,282	18%	741	4	4	0	0	4	الشراجة
0%	0%	0%	0	0	0	5%	1,472	78%	1,148	22%	324	0	0	0	0	0	بكري بني
0%	0%	0%	0	0	0	7%	2,225	77%	1,704	23%	521	0	0	0	0	0	عدينة
2%	2%	0%	514	514	0	100%	31,748	80%	25,442	20%	6,306	25	25	0	2	15	عام إجمالي

٢٠ المصدر : تقارير الفرق الميدانية + فريق المديرية.

٣-٢- الكادر في مراكز محو الأمية

جدول رقم (١ - 65) بيان تخصصات الكادر في المراكز على مستوى المديرية

الجنس	مؤهلات كادر التدريس والهيئة المساعدة والعمادة						
	ماجستير	بكالوريوس	ليسانس	دبلوم عالي	ثانوية	متوسط دبلوم	دبلوم ٣ سنوات
ذكور	0	0	0	0	0	0	0
إناث	0	3	0	0	15	0	0
الاجمالي	0	3	0	0	15	0	0

٣- التعليم التمهيدي (رياض الأطفال):

جدول رقم (١ - ٦٦) يوضح الحالة التعليمية ومستوى الخدمات التعليمية لرياض الاطفال بالمديرية

الملتحقين	رياض الأطفال					
	السكان فئة ١ - ٥ سنوات					
	عدد رياض الأطفال		إجمالي		إناث	
إجمالي	ذكور	إناث	إجمالي	ذكور	إناث	إجمالي
488	14,383	13,905	28,288	236	252	488

جدول رقم (١ - ٦٧) بيان عدد المراكز ونسبة الالتحاق فارق نسبة الالتحاق الإناث إلى الذكور على مستوى العزل

الملتحقين	رياض الأطفال						القرية
	السكان فئة ١ - ٥ سنوات						
	عدد رياض الأطفال		إجمالي		إناث		
إجمالي	ذكور	إناث	إجمالي	ذكور	إناث	إجمالي	
39	1	221	439	221	218	يفرس	
20	1	746	1,452	746	706	الحقل	
0	0	1,632	3,248	1,632	1,616	القحاف	
0	0	448	857	448	409	نمره	
158	4	2,419	4,643	2,419	2,224	عيسى بني	
195	4	1,959	3,857	1,959	1,898	المراتبه	
31	1	380	706	380	326	الجبل	
25	1	766	1,538	766	772	البريهه	
0	0	1,810	3,705	1,810	1,895	الوافي بلاد	
0	0	366	730	366	364	خولان بني	
20	1	2,147	4,110	2,147	1,963	الشراجه	
0	0	513	1,112	513	599	بكارى بني	
0	0	976	1,891	976	915	عدينة	
488	13	14,383	28,288	14,383	13,905	إجمالي العزلة	

٣-١- الكادر في رياض الأطفال

جدول رقم (١ - ٦٨) بيان تخصصات الكادر في رياض الأطفال

الجنس	مؤهلات كادر التدريس والهيئة المساعدة والعمادة						
	ماجستير	بكالوريوس	ليسانس	دبلوم عالي	ثانوية مهنية	دبلوم مهني	دبلوم ٣ سنوات
ذكور	0	4	0	0	0	0	4
إناث	0	4	0	0	4	0	1
الاجمالي	0	8	0	0	4	0	13

♦ الكادر متطوع .

٤- التعليم الفني والمهني :

٤-١- حجم المرافق والمتحقيين

جدول رقم (١ - ٦٩) مؤشرات التعليم الفني والمهني في المديرية

مؤشرات التعليم الفني والمهني في المديرية											عدد المرافق في المنطقة	
نسبة الالتحاق			المتحقيين بالتعليم الفني والمهني			سكان فئة ١٩ - ٦٤ سنوات			عدد فئة ١٦ - ١٨ سنوات			
إجمالي	إناث	ذكور	إجمالي	إناث	ذكور	إجمالي	إناث	ذكور	إجمالي	إناث		ذكور
2%	1%	2%	1,726	696	1,030	82,600	41,689	40,911	16,985	8,224	8,761	1

جدول رقم (١ - ٧٠) مؤشرات التعليم الفني والمهني في المديرية بحسب العزل والجنس

مؤشرات التعليم الفني والمهني في المديرية												العزلة
نسبة الالتحاق			المتحقيين بالتعليم الفني والمهني			سكان فئة ١٩ - ٦٤ سنوات			سكان فئة ١٦ - ١٨ سنوات			
إجمالي	إناث	ذكور	إجمالي	إناث	ذكور	إجمالي	إناث	ذكور	إجمالي	إناث	ذكور	
1%	1%	1%	12	7	5	1,810	1,008	802	286	113	173	يفرس
2%	1%	2%	88	22	66	4,574	2,302	2,272	860	428	432	الحقل
1%	0%	1%	67	17	50	7,210	3,673	3,537	1,535	725	810	الفحاف
1%	0%	2%	22	2	20	2,104	1,061	1,043	350	181	169	نمره
1%	0%	1%	98	33	65	11,745	5,859	5,886	2,275	1,084	1,191	عيسى بني
3%	3%	3%	368	176	192	11,190	5,337	5,853	2,801	1,392	1,409	المراتية
2%	1%	4%	67	13	54	2,328	1,114	1,214	383	197	186	الجبل
2%	1%	2%	106	34	72	5,618	2,771	2,847	1,027	503	524	البريهه
2%	2%	2%	334	176	158	12,201	6,517	5,684	2,711	1,281	1,430	الوافي بلاد
1%	1%	2%	35	11	24	2,291	1,139	1,152	423	223	200	خولان بني
1%	0%	2%	189	32	157	10,804	5,514	5,290	2,029	964	1,065	الشراجة
1%	1%	1%	51	15	36	4,082	2,018	2,064	1,040	491	549	بكارى بني
4%	4%	3%	289	158	131	6,643	3,376	3,267	1,265	642	623	عدينة
2%	1%	2%	1,726	696	1,030	82,600	41,689	40,911	16,985	8,224	8,761	إجمالي العزلة

٤-٢- نظام التعليم في مرافق التعليم الفني والمهني :

جدول رقم (١ - ٧١) بيان نظام الدراسة في المعهد التقني

نظام ٣ سنوات بعد الاعدادية	نظام سنتين بعد الاعدادية	نظام سنتين بعد الثانوية
الاقسام التابعة	الاقسام التابعة	الاقسام التابعة
		محاسبة إدارة مكاتب برمجة حاسوب

٤-٣- الكادر في المعاهد الفنية

جدول رقم (١ - ٧٢) بيان تخصصات الكادر في المعهد التقني

إجمالي عام	مؤهلات كادر التدريس والهيئة المساعدة والعمادة							الجنس
	ماجستير	بكلوريوس	ليسانس	دبلوم عالي	ثانوية مهنية	دبلوم مهني	دبلوم تقني	
23	0	16	0	1	0	0	6	ذكور
	0	0	0	0	0	0	0	إناث
23	0	16	0	1	0	0	6	الإجمالي

٤-٤- حالة مرفق التعليم الفني والمهني

جدول رقم (١ - ٧٣) بيان مكونات وحالة المعهد التقني

المحتويات والنوع							الضراع
خدمة غير متوفرة							الدور الاول
							الدور الثاني

٤-٥- المشاريع المخططة للتعليم الفني والمهني :

جدول رقم (١ - ٧٤) مشاريع التعليم الفني

اسم المشروع	حال المشروع			عدد العزل / المستفيدين		جهة التمويل	زمن المشروع	
	قيد التنفيذ	جديدة	متعثرة	قُرَى	مستفيدين		البدء	الانتهاء
لا يوجد								
أجمالي								

٥- التعليم الجامعي :

جدول رقم (١ - ٧٥) مؤشرات التعليم العالي والبحث العلمي

المؤشر	2004	2015	2016	2017	2018	2018	نسبة التغير + / - %							
كلية عدد الطلاب المقيدين عدد الطلاب الملتحقين عدد الطلاب الخريجين عدد أعضاء هيئة التدريس	الخدمة غير متوفرة لكن توجد الجامعات في منطقة التربة القريبة للمديرية													
								مستوى الالتحاق						
								عدد الملتحقين		ذكور				
										إناث				
								إجمالي						
0														

جدول رقم (١ - ٧٦) الملتحقين بالتعليم الجامعي من أبناء المديرية

عدد المرافق في المنطقة	مؤشرات التعليم الجامعي								
	الملتحقين من أبناء المديرية			الفئة ١٩ - ٦٤					
	إجمالي	ذكور	إناث	إجمالي	ذكور	إناث	إجمالي	ذكور	
لا يوجد	3%	2%	1%	2,298	1,798	500	82,600	41,689	40,911

جدول رقم (١ - ٧٧) الملتحقين بالتعليم الجامعي من أبناء المديرية بحسب العزل والجنس

نسبة الالتحاق			مؤشرات التعليم الجامعي						العزلة
			الملتحقين من أبناء العزلة			الفئة ١٩ - ٦٤			
إجمالي	إناث	ذكور	إجمالي	إناث	ذكور	إجمالي	إناث	ذكور	
1%	0%	1%	22	5	17	1,810	1,008	802	يفرس
2%	0%	2%	111	11	100	4,574	2,302	2,272	الحقل
3%	0%	3%	219	18	201	7,210	3,673	3,537	الفحاف
2%	0%	2%	36	2	34	2,104	1,061	1,043	نمره
2%	0%	2%	256	31	225	11,745	5,859	5,886	عيسى بني
2%	1%	1%	242	80	162	11,190	5,337	5,853	المراتبة
5%	1%	4%	115	20	95	2,328	1,114	1,214	الجبل
4%	1%	4%	251	41	210	5,618	2,771	2,847	البريهه
4%	1%	3%	501	129	372	12,201	6,517	5,684	الوافي بلاد
1%	0%	1%	29	2	27	2,291	1,139	1,152	خولان بني
2%	0%	1%	187	31	156	10,804	5,514	5,290	الشراجة
2%	1%	1%	82	32	50	4,082	2,018	2,064	بكارى بني
4%	1%	2%	247	98	149	6,643	3,376	3,267	مدينة
3%	1%	2%	2,298	500	1,798	82,600	41,689	40,911	إجمالي العزلة

مخطط رقم (١ - ٥) خارطة الخدمات التعليمية في المديرية (١)



(١) المصدر: المجتمع

الفصل الثاني : خدمات الشباب والرياضة

١- الشباب والناشئين:

جدول رقم (١ - ٧٨) الخدمات المقدمة في مجال الشباب والناشئين

المؤشر	٢٠١٧	٢٠١٨	٢٠١٨	الوضع
عدد الأندية الرياضية				خدمة غير متوفرة
عدد الأعضاء				
عدد فروع الاتحاد				
عدد الملاعب (دولية، بمدرجات، بدون مدرجات)				
بيت الشباب				
مضمار سباق (هجن)				
مسابح				
صالات مغلقة				
مقرات أندية				
نسبة النمو السنوي				

خدمة غير متوفرة

الفصل الثالث : خدمات التنمية الصحية والسكانية

١- النظام الصحي:

يعتبر هذا القطاع من القطاعات المهمة لأنه يلامس حياة الناس وقد تأثر بالأزمة المستمرة تأثر مباشراً فتضرر مكتب فرع الصحة الكائن في المجمع الحكومي بيفرس حيث تأثر المبنى بسقوط بيت الدرج وتكسر زجاج المنور (القبة) وتكسر بعض النوافذ مما أدى إلى دخول كميات من مياه الأمطار إلى داخل المبنى الذي أدى إلى تلف الأثاث والتجهيزات والملفات نتيجة غياب الحراسة الخاصة بالمجمع، وانقطاع رواتب الموظفين لفترة من الزمن وارتفاع أسعار أجور المواصلات بسبب غلاء المشتقات النفطية أدى إلى عدم تواجد الموظفين في المكتب ، وأغلقت كثير من وحدات والمركز لغياب المتابعة ، وانقطاع رواتب الكادر، وانعدام العلاجات المجانية ، وذهاب بعض الكادر للعمل في القطاع الخاص لتغطية نفقات أسرهم ونزوح أعداد أخرى من الكادر، إضافة إلى الإهمال ، وعدم الرقابة أدى لتلف الأثاث والتجهيزات من الأجهزة ، وانعدام الطاقة تسبب في توقف الثلجات بالمرافق وتلف اللقاحات ، إضافة إلى توافد كثير من النازحين من المحافظات التي تعرضت للصراع مما أدى إلى منافسة السكان الأصلية بالخدمة الصحية مما أثر سلباً على أداء مقدمي الخدمة وتقديمها .

وكل هذا انعكس سلباً على صحة الأمهات والأطفال وكذلك تفشي وباء كورونا مما أصاب الناس بالأمراض والابوئة وظهور الامراض المزمنة وموت كثير من الأطفال والامهات لضعف الرعاية للصحة الإنجابية وموت الأطفال بسبب قلة العلاج ، وانعدام اللقاح ، كل هذه الأمور أدت إلى تدهور القطاع بشكل كبير بنسبة ٧٠% كما ظهرت حالات سوء التغذية في أوساط الأطفال والنساء الحوامل.

١-١- الوحدات والمراكز الصحية :

وتخدم الوحدات ما بين (٤٠٠٠ - ٥٠٠٠) نسمة أما المراكز (٥٠٠٠ - ١٠٠٠٠) نسمة ويتم فيها تقديم خدمات الرعاية الصحية الأولية كالتحصين الروتيني وتنظيم الأسرة ورعاية الأم الحامل وتقديم الإسعافات الأولية وضرب الإبر والمجارحة وصرف بعض الأدوية و عدد الوحدات الصحية (٣١) و(٧) مراكز.

٢- تحليل الوضع الصحي في المديرية :

١-٢ المنشآت والمرافق الصحية:

جدول رقم (١ - ٧٩) بيان حالة المرافق والمشاريع الصحية في المديرية

المشاريع الصحية المخططة				الوضع للمرفق			الحالة التشغيلية للمرفق				أجمالي المرافق	نوع المرفق
إجمالي	متعثرة	جديدة	قيد الإنشاء	إجمالي	مؤقت	دائم	إجمالي	لا يعمل	يعمل بشكل			
									جزئي	كلي		
0	0	0	0	28	4	24	31	2	16	13	31	وحدة صحية
0	0	0	0	8	2	6	7	0	6	1	7	مركز صحي
0	0	0	0	0	0	0	0	0	0	0	0	مستشفى ريفي
0	0	0	0	36	7	29	38	2	22	14	38	أجمالي

٢-٢- الخدمات الصحية المقدمة من المرافق الصحية في المديرية

جدول رقم (١ - ٨٠) بيان نوع وطبيعة الخدمات المقدمة من المرافق الصحية على مستوى المديرية (١)

الخدمات المقدمة																			نوع المرفق الصحي			
تدريب مرشدات	تدريب قابلات	تدريب ممرضات	تخطيط قلب	تشخيص اشعة	تشخيص مخبري	بنك دم	نقل دم	صحة مدرسية	صحة نفسية	مكافحة جذام	مكافحة سوء تغذية	مكافحة ايدز	تنظيف صحي	داء الكلب	مكافحة بلهارسيا	مكافحة اسهالات	مكافحة التهاب تنفسي	مكافحة ملاريا		صحة انجابية	تحصين موسع	معاينة وعلاج
								√	√	√	√	√	√	√	√	√	√	√	√	√	√	وحدة صحية
								√	√	√	√	√	√	√	√	√	√	√	√	√	√	مركز صحي
																						مستشفى ريفي

(١) المصدر : تقارير الفرق الميدانية + مكتب الصحة بالمديرية

٢-٣- المنشآت والمرافق الصحية للطعام العام :

جدول رقم (١ - ٨١) يوضح عدد المرافق الصحية والعاملين المثبتين رسمياً والمتعاقدين على مستوى المديرية

أجمالي	الكادر / موظفين ثابتين																	نوع المرفق	
	عمالة	إداري	رعاية	فني عمليات	فني تخدير	فني صيدلة	فني أشعة	فني مختبرات	فني أسنان	قابلة	تمريض	م طبيب	مختبرات	صيدلي	طبيب أسنان	طبيب عام	طبيب أخصائي	العدد	النوع
98	5	9	5			1		2		16	29	20	4	7				31	وحد صحية
40	3	4	1					1		7	9	4	3	4	1	3		7	مركز صحي
0																		0	مستشفى ريفي
138	8	13	6	0	0	1	0	3	0	23	38	24	7	11	1	3	0	38	المجموع

٢-٤- التغطية الصحية :

جدول رقم (١ - ٨٢) نسبة التغطية من الخدمة للمرافق العاملة على مستوى المديرية

% نسبة التغطية من المرافق	نسبة التغطية بحسب نوع المرفق				عدد المرفق الصحي المتوفر بحسب النوع				حجم السكان	المديرية
	التغطية متوسط	مستشفى ريفي	مركز صحي	وحد صحية	إجمالي	مستشفى ريفي	مركز صحي	وحد صحية		
109%	56%		39%	70%	38		7	31	178,243	جبل حبشي

جدول رقم (١ - ٨٣) نسبة التغطية من الخدمة للمرافق العاملة على مستوى العزل

% نسبة التغطية من المرافق	نسبة التغطية بحسب نوع المرفق				عدد المرفق الصحي المتوفر بحسب النوع				حجم السكان	العزل
	التغطية متوسط	مستشفى ريفي	مركز صحي	وحد صحية	إجمالي	مستشفى ريفي	مركز صحي	وحد صحية		
412%	206%		294%	118%	2		1	1	3,401	يفرس
85%	85%			85%	2			2	9,467	الحقل
46%	46%			46%	2			2	17,234	القحاف
88%	88%			88%	1			1	4,540	نمره

% نسبة التغطية من المرافق	نسبة التغطية بحسب نوع المرفق				عدد المرفق الصحي المتوفر بحسب النوع				حجم السكان	العزل
	التغطية متوسط	مستشفى ريفي	مركز صحي	وحد صحية	إجمالي	مستشفى ريفي	مركز صحي	وحد صحية		
123%	62%		77%	46%	5		2	3	26,139	عيسى بني
116%	58%		39%	77%	6		1	5	25,957	المراتب
92%	92%			92%	1			1	4,335	الجبل
107%	107%			107%	3			3	11,205	البريهه
86%	43%		39%	47%	4		1	3	25,604	الوفاي بلاد
210%	210%		210%		1		1		4,764	خولان بني
107%	54%		41%	66%	5		1	4	24,151	الشراجة
95%	95%			95%	2			2	8,398	بكارى بني
122%	122%			122%	4			4	13,048	عدينة
1.09%	1.088%	0 %	39%	70%	38	0	7	31	178,243	أجمالي عام

٢-٤-١ - التغطية للكادر الطبي والرعاية الصحية :

جدول رقم (١ - ٨٤) نسبة التغطية من الكادر للمرافق العاملة على مستوى المديرية

نسبة التغطية من المرافق %	نسبة التغطية بحسب الكادر									حجم السكان	المديرية
	إداريين + عمالة	مختصي خدمات طبية	فنيين	قابلة	تمريض	م طبيب	طبيب أسنان	طبيب عام	طبيب أخصائي		
0.9%	1.2%	1.0%	0.6%	1.3%	2.1%	1.3%	0.1%	0.2%	0.0%	178,243	جبل حبشي

٢-٥- بيان الحالة للمرافق والمنشآت الصحية في العزل والعزل (١) :

جدول رقم (١ - ٨٤) بيان حالة المرافق والمشاريع الصحية في المديرية على مستوى العزل

الحالة									أجمالي المرافق	اجمالي السكان	العزلة
مستشفى ريفي			مركز صحي			وحدة صحية					
لا يعمل	يعمل بشكل		لا يعمل	يعمل بشكل		لا يعمل	يعمل بشكل				
	جزني	كلي		جزني	كلي		جزني	كلي			
0	0	0	0	0	0	0	1	0	1	3,401	يفرس
0	0	0	0	0	0	0	2	0	2	9,467	الحقل
0	0	0	0	0	0	0	0	2	2	17,234	القحاف
0	0	0	0	0	0	0	1	0	1	4,540	نمره
0	0	0	0	2	0	0	1	2	5	26,139	عيسى بني
0	0	0	0	1	0	0	0	5	6	25,957	المراتبية
0	0	0	0	0	0	0	0	1	1	4,335	الجبيل
0	0	0	0	0	0	0	3	0	3	11,205	البريهه
0	0	0	0	1	0	0	3	0	4	25,604	الوافي بلاد
0	0	0	0	1	0	0	0	0	1	4,764	خولان بني
0	0	0	0	0	1	1	0	3	5	24,151	الشراجة
0	0	0	0	0	0	0	2	0	2	8,398	بكارى بني
0	0	0	0	0	0	0	4	0	4	13,048	عدينة
0	0	0	0	6	1	1	17	13	38	178,243	أجمالي
	0			7			31		38	178,243	أجمالي عام

¹ المصدر بحسب الأقدمية : تقارير الفرق الميدانية ، مكتب الصحة والسكان بالمديرية.

٢-٦- الأمراض الوبائية :

جدول رقم (١ - ٨٦) بيان أهم الأمراض المنتشرة بين كافة الفئات العمرية للسكان على مستوى المديرية

نوع المرض									البيان
أمراض جلدية	أمراض عيون	أمراض فم	اسهال	الملاريا	الكبد	فقر دم	ألتهاب الجهاز البولي	ألتهاب الجهاز التنفسي	
√	√	-	√	√		√	√	√	

٢-٦-١- العوامل المؤثرة في انتشار الأمراض الوبائية في المديرية

أ. العوامل الاجتماعية:

وتتلخص في تفشي نسبة الأمية وخاصة بين النساء ، ضعف التثقيف الصحي ، ونوعية السكن ، الظروف المعيشية للسكان ، وارتفاع معدل الإنجاب ، وانخفاض معدل الدخل ، ... الخ

ب. العوامل البيئية :

تتمثل هذه العوامل في الظروف المحيطة التي تساهم في تفاقم الوضع الصحي في المديرية والناجمة عن تلوث المياه الصالحة للشرب إضافة إلي الظروف المناخية المناسبة لتكاثر البعوض الناقل لمرض الملاريا ، كما أن غياب الصرف الصحي يؤثر سلباً على الوضع الصحي وكذا سوء التغذية أيضاً

٢-٦-٢- الصعوبات في المجال الصحي :

- التوزيع الديموغرافي غير المتوازن مع الاحتياجات للكوادر الصحية والمرافق.
- الصعوبات الجغرافية للمنطقة .
- تدني وضع خدمات الطرق الريفية.
- ضعف القدرات الإدارية.
- غياب التخطيط على مستوى المرافق وتنفيذ أنشطة ما وراء الجدران .
- ضعف الكفاءات المدربة في الرعاية التكاملية للطفل المريض .
- - ضعف العلاقة بين المجتمع ومقدمي الخدمات كشريك فاعل للتنمية الصحية غياب الإمداد بالأدوية والمستلزمات الطبية اللازمة بالرعاية التكاملية للطفل المريض .
- غياب الزيارات الإشرافية الداعمة اللازمة من جميع المستويات .
- غياب المعلومات الخاصة بالحالة التغذوية للأمهات والأطفال تحت خمس سنوات .
- ضعف التدريب والتأهيل .
- الافتقار لوجود زاوية الارواء ومعالجة سوء التغذية المتوسط والحاد .
- الافتقار لوجود قاعدة بيانات حول موضوع صحة الأمهات والمواليد.
- ضعف التغطية لخدمات صحة إلام والوليد .
- غياب المعارف علي مفهوم الرعاية الصحية المنزلية .

- غياب الدور الفاعل للمجلس المحلي وقادة المجتمع والجمعيات التعاونية والمتطوعات من الدايات الشعبية حول صحة الأمهات والمواليد .
- ضعف التنسيق القطاعي .

٢-٦-٣- أهم المشاكل الصحية :

أ. مشاكل متعلقة بالنظام الصحي:

- الافتقار إلى الإحصاء الحيوي.
- غياب توصيف وظيفي واضح.
- ضعف تفعيل حزمة الخدمات.
- نقص الكادر.
- ضعف مشاركة المجتمع وعدم اكتمال تشكيل اللجان الصحية.

ب. مشاكل متعلقة بالأمراض:

- ضعف التغطية بالخدمات وعدم تطبيق حزمة الخدمات وانعدام التجهيز النوعي.
- انتشار الأمراض كالمالاريا والتهابات الجهاز التنفسي الاسهالات وسوء التغذية وفقر الدم.

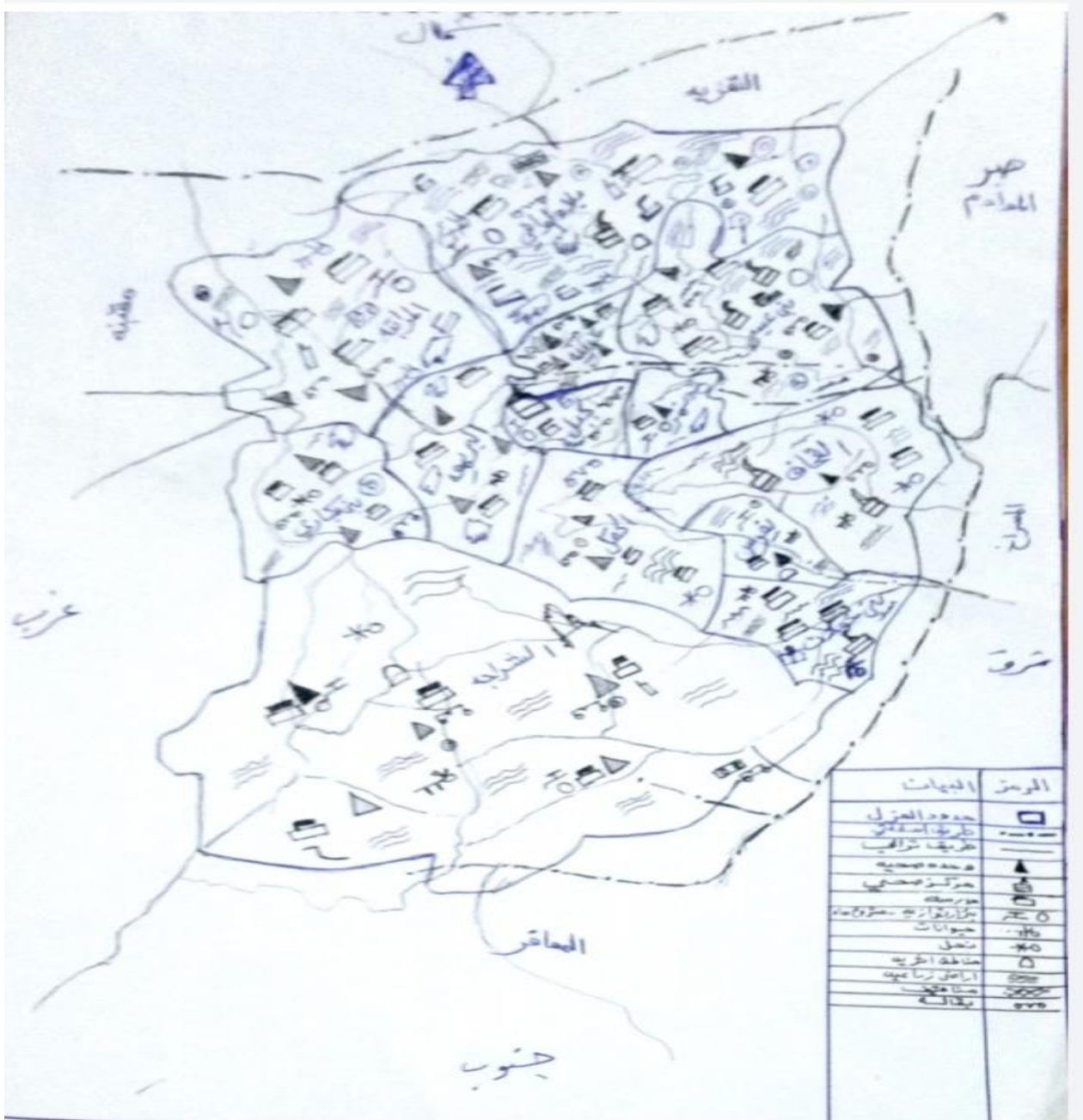
٥- المشاريع الصحية المخططة بالمديرية (١) :

جدول رقم (١ - ٨٧) مشاريع الصحة والسكان في المديرية

م	اسم المشروع ومكوناته	نوع القطاع	مكان المشروع		وضع المشروع	عدد المستفيدين	نسبة الإنجاز		جهة التمويل	الإطار الزمني للتنفيذ	
			المديرية	العزل			المالي	المادي		تاريخ البدء	تاريخ الانتهاء
لا يوجد											

١ (المصدر : البرنامج الاستثماري للمديرية

مخطط رقم (١ - ٧) بيان توزع المرافق الصحية في المديرية (١)



الباب الثاني : خدمات التنمية الاجتماعية والثقافية

الفصل الأول : الخدمات الاجتماعية

١- الرعاية الاجتماعية وشبكة الأمان الاجتماعي :

١-١- حالات الضمان الاجتماعي (١)

جدول رقم (١ - ٨٨) بيان بالحالات المستحقة والمشمولة بالضمان الاجتماعي على مستوى المديرية

إجمالي الحالات المستحقة	حالات لم تُشمل بالمسح	الحالات المقيدة بسجلات الطلبات	الحالات تحت المنتظرة الاعتماد	إجمالي الفئات	الحالات المعتمدة		الحالات المستحقة	البيان
					الفئات الاجتماعية	الفئات الاقتصادية		
23,610	6,794	3,000	3,600	10,216	0	10,216	23,610	أجمالي
100.0	28.8	12.7	15.2	43.3	0.0	100.0	% النسبة	

^١ المصدر : فرع صندوق الضمان بالمديرية.

جدول رقم (١ - ٨٩) بيان توزيع الأسر بحسب المستوى الاقتصادي على مستوى المديرية

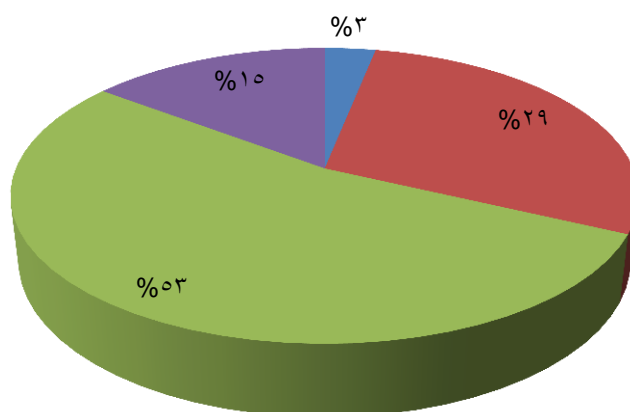
المستوى الاقتصادي للأسر										عدد الأسر	البيان
أجمالي		معدم		فقير		متوسط		غني			
%	عدد	%	عدد	%	عدد	%	عدد	%	عدد		
100%	34,715	15%	5,112	53%	18,498	29%	10,017	3%	1,088	34,715	أجمالي

جدول رقم (١ - ٩٠) بيان توزيع الأسر بحسب المستوى الاقتصادي على مستوى العزل

المستوى الاقتصادي للأسر										عدد الأسر	العزلة
أجمالي		معدم		فقير		متوسط		غني			
%	عدد	%	عدد	%	عدد	%	عدد	%	عدد		
2%	678	9%	59	75%	510	14%	94	2%	15	678	يفرس
6%	1,920	12%	227	52%	1,005	30%	577	6%	111	1,920	الحقل
9%	3,162	9%	296	55%	1,736	33%	1,031	3%	99	3,162	القحاف
2%	863	16%	142	61%	523	22%	186	1%	12	863	نمره
15%	5,195	8%	413	51%	2,625	38%	1,983	3%	174	5,195	عيسى بني
15%	5,265	26%	1,381	43%	2,285	28%	1,481	2%	118	5,265	المراتبة
3%	970	16%	153	49%	477	33%	321	2%	19	970	الجبيل
6%	2,202	7%	156	60%	1,329	29%	647	3%	70	2,202	البريهه
13%	4,472	28%	1,240	40%	1,777	29%	1,299	3%	156	4,472	الوفاي بلاد
3%	952	13%	120	53%	501	28%	265	7%	66	952	خولان بني
13%	4,604	8%	387	72%	3,333	17%	779	2%	105	4,604	الشراجة
5%	1,723	17%	289	33%	566	45%	773	6%	95	1,723	بكارى بني
8%	2,709	9%	249	68%	1,831	21%	581	2%	48	2,709	عدينة
100%	34,715	14.73%	5,112	53.29%	18,498	28.85%	10,017	3.13%	1,088	34,715	عام اجمالي

مخطط بيان حجم ونسبة توزيع الموارد البشرية بحسب المستوى المعيشي للأسر على مستوى المديرية

■ غني ■ متوسط ■ فقير ■ معدم



٢-١- برامج تنمية الأسر الفقيرة

١-٢-١- التدريب والتأهيل والإقراض:

جدول رقم (١ - ٩١) بيان عدد المتدربين والراغبين بالاقتراض والمقترضين بحسب النوع ومجال التأهيل والقرض على مستوى المديرية

العدد	المؤشر
	إجمالي المستحقين للدعم
	إجمالي المستفيدين
	إجمالي البرامج المنفذة
	إجمالي المستفيدين
	إجمالي المعاقين
	إجمالي البرامج المنفذة
	إجمالي المستفيدين - المعاقين
	إجمالي البرامج المنفذة
	إجمالي الأسر المستفيدة
	إجمالي البرامج المنفذة
	إجمالي المستفيدات

١-٢-٢- خدمات الضمان الاجتماعي للمعاقين :

لا تتوفر بيانات دقيقة .

الفصل الثاني : الخدمات الثقافية

جدول رقم (١ - ٩٢) مؤشرات المتاحف والآثار والثقافة

نسبة التغير + / - %	٢٠١٨	٢٠١٨	٢٠١٧	٢٠١٦	٢٠١٥	٢٠٠٤	٢٠١٣	نوع المرفق
	الخدمات الثقافية غير متوفرة							المتاحف
								المكتبات
								مراكز ثقافية شبابية

جدول رقم (١ - ٩٣) بيان مرافق الخدمات الثقافية المتوفرة في المديرية على مستوى العزل ونوع الخدمة

الوضع الحالي	بداية العمل في المرفق	الخدمة المقدمة	اسم المرفق	العزل
	الخدمات الثقافية غير متوفرة			برج الظهر
				الوطى
				صدن

الخدمات الثقافية غير متوفرة

الباب الثالث : خدمات التنمية الأساسية

الفصل الأول : خدمات المياه والصرف الصحي

١- خدمات المياه :

١-١- مشاريع مياه الشرب والري المنفذة والحالية :

١-١-١- مياه الشرب : (١)

جدول رقم (١ - ٩٤) بيان حالة وتوزيع مشاريع مياه الشرب المنفذة والحالية على مستوى المديرية

نوع المشروع									المؤشر
شبكة عامة									شبكة عامة
إجمالي	المشاريع الحالية (المخططة)			المشاريع المنفذة (القائمة حالياً)					
	متعثر	جديد	قيد الإنشاء	نسبة التغطية	المستفيدين / مساكن	متوقف	يعمل	إجمالي	
0	0	0	0	10%	2883	4	4	8	أجمالي
مشاريع حصاد									سقايات / حصاد
إجمالي	المشاريع الحالية (المخططة)			المشاريع المنفذة (القائمة حالياً)					
	متعثر	جديد	قيد الإنشاء	نسبة التغطية	المستفيدين / مساكن	متوقف	يعمل	إجمالي	
0	0	0	0	24%	6659	0	1	1	أجمالي

جدول رقم (١ - ٩٥) مشاريع مياه الشرب القائمة (شبكة عامة + حصاد) بحسب جهة التمويل / التنفيذ على مستوى المديرية

إجمالي المشاريع المنفذة بحسب جهة التمويل / التنفيذ على مستوى المديرية										المؤشر
نوع المشروع										
حصاد					شبكة عامة					
إجمالي	أهلي	داعمين	محلي	مركزي	إجمالي	أهلي	داعمين	محلي	مركزي	أجمالي
1	0	0	1	0	8	1	4	1	2	

¹ (المصدر : تقارير الفرق الميدانية + السلطة المحلية بالمديرية.

جدول رقم (١ - ٩٦) مشاريع مياه الشرب القائمة (شبكة عامة + حصاد) على مستوى المديرية

المستفيدين من المشروع		وضع المشروع	جهة التمويل	نوع المشروع	اسم المشروع
عدد السكان	المساكن عدد				
3,401	269	1	4	1	مشروع مياه يفرس
595	119	2	1	1	مشروع مياه الحقل
525	75	2	1	1	مشروع مياه بني عيسى
3,960	692	1	2	1	مشروع مياه المراتبة
1,920	384	1	2	2	حصاد مياه البريهه
1,060	212	1	3	1	مشروع مياه بني خولان
4,145	829	1	3	1	مشروع مياه بني بكاري
465	93	2	3	1	مشروع مياه عدينه
2955	591	2	3	1	مشروع مياه الشراجة
19,026	3264				المشاريع إجمالي 9

١-٢-١ - مشاريع مياه الشرب القائمة على مستوى قري المديرية: ()

جدول رقم (١ - ٩٧) بيان حالة وتوزع مشاريع مياه الشرب (شبكة عامة + حصاد) المنفذة في المديرية على مستوى العزل

المديرية	اسم المشروع	الجهة المنفذة / التمويل	نوع المشروع	وضع المشروع	العزل المستفيدة	المستفيدين	نسبة التغطية للمشروع

١-٢-١ - مياه الري :

جدول رقم (١ - ٩٨) مشاريع مياه الري القائمة على مستوى المديرية

اسم المشروع	العزل	جهة التمويل	حالة المشروع	متطلبات المشروع	نسبة الإنجاز	الإطار الزمني للتنفيذ	
						البداية	الانتهاء

جدول رقم (١ - ٩٩) بيان حالة وتوزيع مشاريع مياه الشرب المنفذة والحالية في المديرية

المديرية	اسم المشروع	الجهة المنفذة	تاريخه	حالة المشروع (يعمل موقف قيد الإنشاء)	العزل المستفيدة	المستفيدين	نسبة التغطية للمشروع
لا تتوفر بيانات دقيقة							

٣-١- نسبة التغطية بخدمات المياه :

جدول رقم (١ - ١٠٠) نسبة تغطية مشاريع المياه المتوفرة على مستوى العزل

العزلة	عدد المساكن	نسبة التغطية بحسب نوع المشروع					
		شبكة عامة		عدد السكان	حواجز وسدود		سقايات المستفيدين
		المشتركين			المستفيدين		
		عدد	%		عدد	%	
يفرس	558	269	48%	3,401	0	0%	
الحقل	1,535	119	8%	9,467	0	0%	
القحاف	2,789	0	0%	17,234	0	0%	
نمره	651	0	0%	4,540	0	0%	
عيسى بني	4,045	57	1%	26,139	0	0%	
المراتبة	4,165	692	17%	25,957	0	0%	
الجبيل	567	0	0%	4,335	0	0%	
البريهه	1,342	21	2%	11,205	0	0%	
الوافي بلاد	4,251	0	0%	25,604	0	0%	
خولان بني	782	212	27%	4,764	0	0%	
الشراجة	3,878	591	15%	24,151	0	0%	
بكارى بني	1,270	829	65%	8,398	0	0%	
عدينة	1,887	93	5%	13,048	0	0%	
أجمالي	27,720	2883	10%	178,243	0	0%	

٤-١- المشاريع مياه الشرب والري المخططة على مستوى المديرية :

جدول رقم (١ - ١٠١) برامج خطط مشاريع مياه الشرب في المديرية

اسم المشروع ومكوناته	نوع القطاع	مكان المشروع		وضع المشروع	عدد المستفيد ين	نسبة الإنجاز		جهة التمويل	الإطار الزمني للتنفيذ	
		العزل	المحلة			المالي	المادي		البدا	الانتهاء
لا يوجد										

جدول رقم (١ - ١٠٢) برامج خطط مشاريع مياه الري في المديرية

الإطار الزمني للتنفيذ	جهة التمويل	نسبة الإنجاز		عدد المستفيدين	وضع المشروع	مكان المشروع		نوع القطاع	اسم المشروع ومكوناته
		المادي	المالي			المحلة	العزل		
الابتداء	البدء	لا يوجد							

١-٥-١ مصادر المياه البديلة لتوفير الاحتياجات من المياه في المنطقة :

١-٥-١-١ بيان المصادر التقليدية للمياه بحسب النوع

جدول رقم (١ - ١٠٣) مصادر المياه المتوفرة على مستوى العزل

نوع المصدر														العزلة
عين							غيل							
وصف المصدر							وصف المصدر							
استخداماته		طبيعة المياه		الملكية			استخداماته		طبيعة المياه		الملكية			
زراعي / حيواني	بشري	ملوثة	نقية	عام	خاص	أجمالي	زراعي / حيواني	بشري	ملوثة	نقية	عام	خاص	أجمالي	
0	18	0	18	4	14	18	0	3	0	3	1	2	3	يفرس
2	7	2	7	6	3	9	1	13	1	13	14	0	14	الحقل
2	8	2	8	10	0	10	0	0	0	0	0	0	0	القحاف
0	3	0	3	1	2	3	2	0	2	0	2	0	2	نمره
0	20	0	20	20	0	20	0	6	0	6	6	0	6	بني عيسى
0	14	0	14	14	0	14	1	4	1	4	5	0	5	المراتبة
2	3	2	3	5	0	5	0	0	0	0	0	0	0	الجبيل
5	17	5	17	21	1	22	1	1	1	1	2	0	2	البريهه
2	29	2	29	18	13	31	3	2	3	2	5	0	5	بلاد الوافي
0	4	0	4	4	0	4	0	0	0	0	0	0	0	بني خولان
0	8	0	8	6	2	8	0	2	0	2	2	0	2	الشراجة
4	2	4	2	4	2	6	0	2	0	2	2	0	2	بني بكاري
0	9	0	9	8	1	9	0	0	0	0	0	0	0	عدينة
17	142	17	142	121	38	159	8	33	8	33	39	2	41	أجمالي عام

٢- خدمات البيئة والصرف الصحي :

٢-١- نظام الصرف الصحي :

جدول يوضح نظام الصرف الصحي رقم (١ - ١٠٤) على مستوى المديرية

نظام الصرف الصحي												عدد المساكن	المؤشر
أجمالي		بدون		إلى مجاري السيول		إلى جوار المنزل		بيارات					
%	عدد	%	عدد	%	عدد	%	عدد	مفتوحة		مغلقة			
100%	27,720	5%	1,352	7%	1,841	28%	7,838	16%	4,447	44%	12,242	27,720	إجمالي المديرية

جدول يوضح نظام الصرف الصحي رقم (١ - ١٠٥) على مستوى العزل (١)

نظام الصرف الصحي												عدد المساكن	العزلة
أجمالي		بدون		إلى مجاري السيول		إلى جوار المنزل		بيارات					
%	عدد	%	عدد	%	عدد	%	عدد	مفتوحة		مغلقة			
2%	558	13%	74	22%	120	15%	86	12%	65	38%	213	558	يفرس
6%	1,535	1%	18	3%	53	7%	106	5%	75	84%	1,283	1,535	الحقل
10%	2,789	11%	294	5%	132	20%	546	24%	674	41%	1,143	2,789	القحاف
2%	651	9%	58	8%	52	24%	154	32%	210	27%	177	651	نمره
15%	4,045	6%	247	6%	259	52%	2,089	9%	369	27%	1,081	4,045	عيسى بني
15%	4,165	4%	186	10%	411	16%	659	19%	807	50%	2,102	4,165	المراتبه
2%	567	1%	4	0%	0	40%	227	27%	152	32%	184	567	الجبل
5%	1,342	5%	63	21%	281	42%	570	11%	144	21%	284	1,342	البريهه
15%	4,251	4%	175	7%	314	35%	1,484	21%	889	33%	1,389	4,251	الوافي بلاد
3%	782	1%	10	0%	2	21%	164	13%	98	65%	508	782	خولان بني
14%	3,878	3%	133	2%	71	25%	956	11%	417	59%	2,301	3,878	الشراجه
5%	1,270	1%	7	3%	42	30%	379	5%	66	61%	776	1,270	بكري بني
7%	1,887	4%	83	6%	104	22%	418	25%	481	42%	801	1,887	عدينة
100%	27,720	5%	1,352	7%	1,841	28%	7,838	16%	4,447	44%	12,242	27,720	أجمالي

٢-٢- صحة البيئة :

- لا تتوفر خدمة صحة البيئة في نطاق المديرية حيث لا تتوفر مقالب مخصصة.
- المسالخ : لا توجد بشكل نظامي بل عشوائية تتم في أماكن شعبية وعلى الطرقات مع غياب دور الرقابة الصحية.

٢-٣- المشاريع المخطط لها :

لا يوجد مشاريع.

¹ (المصدر : بحسب ما وردت في تقارير الفرق الميدانية

الفصل الثاني : خدمات الطرق

١- أجمالي أطول الطرق المنفذة على مستوى المديرية :

جدول رقم (١ - ١٠٦) بيان خدمات الطرق على مستوى المديرية (١)

أنواع الطرق وأطوالها				أجمالي عدد السكان	البيان
أجمالي	رصف	أسفلتيه	ترابية		
المسافة كم	المسافة كم	المسافة كم	المسافة كم		
203	32.93	8.91	161.16	178,243	أجمالي
100	16%	4%	79%		النسبة

٢- أجمالي اطوال الطرق المنفذة على مستوى العزل :

جدول رقم (١ - ١٠٧) بيان خدمات الطرق على مستوى عزل المديرية

جهة التنفيذ			أنواع الطرق واطوالها			أجمالي عدد السكان	العزلة
رصف	اسفلتية	ترابية	رصف	اسفلتية	ترابية		
			المسافة كم	المسافة كم	المسافة كم		
0	1	0	0	1	2.1	3,401	يفرس
5	0	0	1.4	0	13.4	9,467	الحقل
5	0	0	1.3	0	19	17,234	القحاف
5	0	0	2	0	9	4,540	نمره
5	1	0	4.8	2.8	11.2	26,139	عيسى بني
5	0	0	2	0	3.4	25,957	المراتبة
5	0	0	0.7	0	2.61	4,335	الجبل
5	0	0	5.8	0.1	13.8	11,205	البريهه
5	1	0	3	0	46	25,604	الوافي بلاد
5	1	0	0.63	1.01	2.35	4,764	خولان بني
0	1	0	0	2	28	24,151	الشراجة
4	0	0	1	0	7	8,398	بكري بني
5	1	0	10.3	2	3.3	13,048	عدينة
54	6	0	32.9	8.9	161.2	178,243	أجمالي

٣- مشاريع الطرق المخطط لها :

جدول رقم (١ - ١٠٨) وضع مشاريع الطرق المخطط لها

الإطار الزمني للتنفيذ		جهة التمويل	نسبة الإنجاز		عدد المستفيدين	وضع المشروع	مكان المشروع		اسم المشروع ومكوناته
البدء	الانتهاء		المادي	المالي			العزل	المحلة	
									لا يوجد

¹ (المصدر : تقارير الفرق الميدانية + المصادر الثانوية

الفصل الثالث : خدمات الكهرباء والاتصالات

١- خدمات الكهرباء :

١-١- نسبة التغطية بخدمات الكهرباء:

جدول رقم (١ - ١٠٩) بيان حجم تغطية خدمة الكهرباء على مستوى المديرية

أجمالي نسبة التغطية	نسبة التغطية	عدد المحلات التجارية المزودة بالخدمة	نسبة التغطية للمساكن %	عدد المساكن المزودة بالخدمة	عدد المساكن
					27,720
متوقف					

جدول رقم (١ - ١١٠) بيان مستوى تغطية خدمة الكهرباء على مستوى العزل

نسبة التغطية العامة	نسبة التغطية (%)					عدد المساكن المزودة بالكهرباء					عدد المساكن	العزلة
	لا يوجد	شخصي	أهلي	طاقة شمسية	عمومي	لا يوجد	شخصي	أهلي	طاقة شمسية	عمومي		
81%	18%	0%	0%	81%	0%	102	0	2	454	0	558	يفرس
83%	24%	0%	8%	83%	0%	136	0	124	1,275	0	1,535	الحقل
84%	79%	0%	0%	84%	0%	439	0	0	2,350	0	2,789	القحاف
71%	34%	0%	0%	71%	0%	188	0	0	463	0	651	نمره
80%	144%	0%	0%	80%	0%	801	0	0	3,244	0	4,045	عيسى بني
92%	58%	0%	0%	92%	0%	326	0	0	3,839	0	4,165	المراتبه
96%	4%	0%	0%	96%	0%	22	0	0	545	0	567	الجيل
92%	25%	0%	0%	90%	0%	137	0	0	1,205	0	1,342	البريهه
94%	49%	0%	0%	94%	0%	274	0	0	3,977	0	4,251	الوافي بلاد
89%	15%	0%	0%	89%	0%	84	0	0	698	0	782	خولان بني
93%	142%	15%	14%	64%	0%	792	81	538	2,467	0	3,878	الشراجه
96%	9%	0%	0%	96%	0%	48	0	0	1,222	0	1,270	بكارى بني
99%	5%	0%	41%	58%	0%	27	0	772	1,088	0	1,887	عدينة
87%	12%	0%	5%	82%	0%	3,376	81	1,436	22,827	0	27,720	عام إجمالي

١-٢- مشاريع الكهرباء المخطط لها:

جدول رقم (١ - ١١١) مشاريع الكهرباء على مستوى المديرية

م	اسم المشروع ومكوناته	مكان المشروع		وضع المشروع	عدد المستفيدين	جهة التمويل	الإطار الزمني للتنفيذ	
		المديرية	العزل				البدا	الانتهاء
لا يوجد								

٢- خدمات الاتصالات وتقنيات الاتصالات :

٢-١- نسبة التغطية بخدمات الاتصالات الهاتفية الحكومية:

جدول رقم (١ - ١١٢) بيان حجم تغطية خدمة الاتصالات على مستوى المديرية

عدد السكان	عدد المشتركين بخدمة الهاتف العمومي	عدد مشتركى الإنترنت	عدد مراكز الاتصالات	عدد مقاهي الإنترنت	المكاتب البريدية	الوكالات البريدية
27,720	0	0	0	0	0	0
نسبة التغطية %	0	0	0	0	0	0

جدول رقم (١ - ١١٣) بيان مستوى تغطية خدمة الهاتف العمومي على مستوى العزل

العزل	عدد السكان	عدد المشتركين بخدمة الهاتف العمومي	عدد مشتركى الإنترنت	عدد مراكز الاتصالات	عدد مقاهي الإنترنت	المكاتب البريدية	الوكالات البريدية
أجمالي عام	4,751

٢-٢- مشاريع الاتصالات الهاتفية الحكومية المخطط لها:

جدول رقم (١ - ١١٤) مشاريع الاتصالات على مستوى المديرية

اسم المشروع	حالة المشروع			عدد العزل / المستفيدين		جهة التمويل	زمن البدء
	قيد التنفيذ	موجلة	متعثرة	قرى	المساكن		
المؤسسة العامة للاتصالات							

الخدمات غير متوفرة

الباب الرابع : خدمات التنمية الاقتصادية

١ - الخدمات الزراعية:

جدول رقم (١ - ١١٥) مؤشرات الخدمات الزراعية

المؤشر	٢٠١٣	٢٠٠٤	٢٠١٥	٢٠١٦	٢٠١٧	٢٠١٨	٢٠١٨	نسبة التغير + / - %
عدد المراكز الإرشادية								
عدد المرشدين الزراعيين								
عدد المراكز البيطرية								
أخرى								
أجمالي								

٢ - مشاريع الري:

جدول رقم (١ - ١١٦) بيان وضع مشاريع الري في المديرية

اسم المشروع	المديرية	جهة التمويل	حالة المشروع	متطلبات المشروع	نسبة الإنجاز	الإطار الزمني للتنفيذ	
						البدء	الانتهاء

٣ - الخدمات الزراعية والبيطرية: (٣٣)

جدول رقم (١ - ١١٧) أنواع الخدمات الزراعية المقدمة في المديرية

م	نوع الخدمة	جهة تقديم الخدمة
١		
٢		
٣		
٤		

٤ - خدمات تسويق المنتجات الزراعية :

خدمة غير متوفرة

³³ المصدر : مخرجات دراسة التحليل المؤسسي.

الجزء الرابع : الفئات الأولى بالرعاية الخاصة

١- المعاقين :

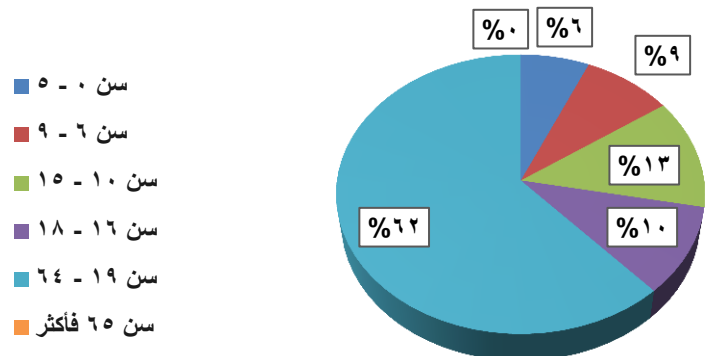
١-١- توزيع المعاقين بحسب الفئات العمرية ونوع الإعاقة والحالة التعليمية والاحتياج:

١-١-١- توزيع المعاقين بحسب الفئات العمرية على مستوى المديرية والعزل : (٣٤)

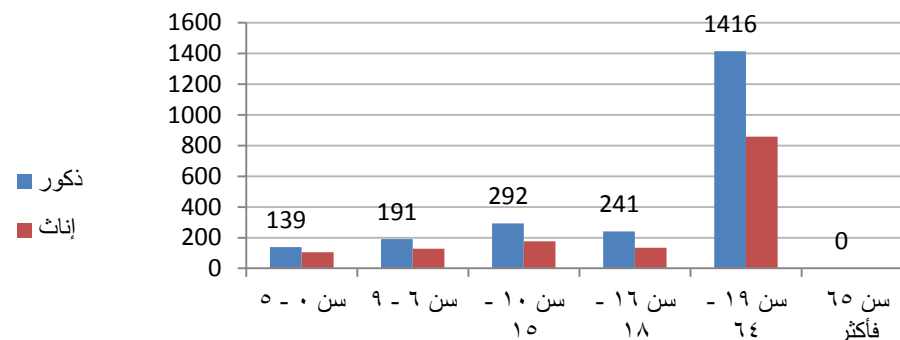
جدول رقم (١ - ١١٨) حجم ونسبة توزيع المعاقين بحسب الفئة العمرية والنوع على مستوى المديرية

إجمالي الفئات	الفئة العمرية																		إجمالي المعاقين					المؤشر إجمالي		
	٦٥ فأكثر			١٩ - ٦٤			١٦ - ١٨			١٠ - ١٥			٦ - ٩			٠ - ٥			%	مج	%	!	%		ذ	
مج	!	ذ	مج	!	ذ	مج	!	ذ	مج	!	ذ	مج	!	ذ	مج	!	ذ	مج	!	ذ	%	مج	%	!	%	ذ
3684	1405	2279	0	0	0	2275	859	1416	376	135	241	469	177	292	320	129	191	244	105	139	100	3,684	38	1,382	62.5	2,302
3684	0		2275			376			469			320			244			3,684								
100	0		0			10			13			9			7			نسبة المعاقين لكل فئة عمرية								
2	0		1			2			2			2			1			نسبة المعاقين من حجم سكان المديرية بحسب الفئات								

مخطط بيان حجم ونسبة توزيع المعاقين بحسب الفئة العمرية والنوع



مخطط بيان حجم توزيع المعاقين بحسب الفئة العمرية والنوع



٣٤ المصدر : تقارير الفرق الميدانية.

جدول رقم (١ - ١١٩) حجم ونسب توزع المعاقين بحسب الفئة العمرية على مستوى عزل المديرية (٣٥)

إجمالي الفئات			الفئة العمرية																		إجمالي المعاقين					العزلة	
			فأكثر 65			19 - 64			16 - 18			10 - 15			6 - 9			0 - 5									
مج	!	ذ	مج	!	ذ	مج	!	ذ	مج	!	ذ	مج	!	ذ	مج	!	ذ	مج	!	ذ	%	مج	%	!	%	ذ	
56	19	37	0	0	0	27	7	20	5	2	3	0			17	10	7	7	0	7	2%	56	27%	15	73%	41	يفرس
299	115	184	0	0	0	213	80	133	17	5	12	24	8	16	24	12	12	21	10	11	8%	299	38%	115	62%	184	الحقل
392	140	252	0	0	0	259	96	163	44	16	28	24	9	15	48	12	36	17	7	10	11%	392	36%	140	64%	252	القحاف
81	38	43	0	0	0	53	21	32	6	2	4	10	6	4	8	6	2	4	3	1	2%	81	47%	38	53%	43	نمره
597	208	389	0	0	0	343	126	217	74	25	49	82	24	58	48	18	30	50	15	35	16%	597	35%	207	65%	390	بني عيسى
565	242	323	0	0	0	286	118	168	60	21	39	96	48	48	82	37	45	41	18	23	15%	565	43%	242	57%	323	المراتبه
100	38	62	0	0	0	77	27	50	9	4	5	6	3	3	4	2	2	4	2	2	3%	100	38%	38	62%	62	الجبل
199	81	118	0	0	0	147	54	93	12	6	6	21	10	11	5	2	3	14	9	5	5%	199	40%	80	60%	119	البريهه
446	186	260	0	0	0	230	97	133	72	27	45	64	26	38	36	13	23	44	23	21	12%	446	42%	186	58%	260	بلاد الوافي
168	62	106	0	0	0	82	29	53	33	14	19	27	10	17	19	7	12	7	2	5	5%	168	37%	62	63%	106	بني خولان
284	87	197	0	0	0	224	65	159	20	4	16	14	5	9	13	6	7	13	7	6	8%	284	33%	95	67%	189	الشراجه
117	38	79	0	0	0	81	26	55	9	3	6	21	8	13	1	0	1	5	1	4	3%	117	32%	38	68%	79	بني بكاري
380	151	229	0	0	0	253	113	140	15	6	9	80	20	60	15	4	11	17	8	9	10%	380	33%	126	67%	254	عدينة
3684	1405	2279	0	0	0	2275	859	1416	376	135	241	469	177	292	320	129	191	244	105	139	100%	3,684	38%	1,382	62%	2,302	إجمالي
3684			0			2275			376			469			320			244			3,684						
100									10			13			9			7			نسبة المعاقين لكل فئة عمرية						
2						1			2			2			2			1			نسبة المعاقين من حجم سكان العزلة بحسب الفئات						

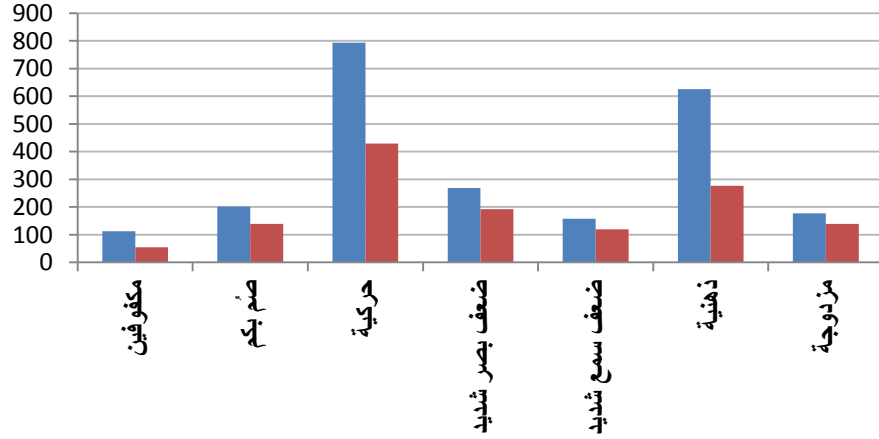
³⁵ المصدر : تقارير الفرق الميدانية مع التصحيح .

١-٢-١- توزيع المعاقين بحسب نوع الإعاقة على مستوى المديرية والعزل (١)

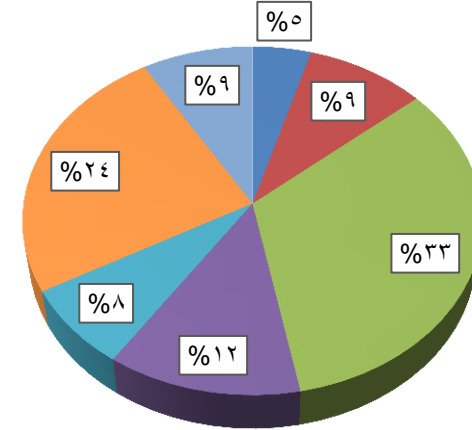
جدول رقم (١ - ١٢٠) حجم ونسب توزيع المعاقين بحسب نوع الإعاقة على مستوى المديرية

أجمالي المعاقين			نوع وأصناف الإعاقة																					المؤشر
			مزدوجة			ذهنياً			ضعف سمع شديد			ضعف بصر شديد			حركياً			صُم بكم			مكفوفين			
جملة	!	ذ	جملة	!	ذ	جملة	!	ذ	جملة	!	ذ	جملة	!	ذ	جملة	!	ذ	جملة	!	ذ	جملة	!	ذ	إجمالي المديرية
3684	1349	2335	316	139	177	902	276	626	276	119	157	460	192	268	1222	429	793	341	139	202	167	55	112	إجمالي المديرية
100%	37%	63%	9%	44%	56%	24%	31%	69%	7%	43%	57%	12%	42%	58%	33%	35%	65%	9%	41%	59%	4.5%	33%	67%	%

مخطط بيان حجم توزيع معاقى المديرية بحسب نوع الإعاقة والجنس



مخطط بيان حجم ونسبة توزيع معاقى المديرية بحسب نوع الإعاقة



¹ المصدر : تقارير الفرق الميدانية مع التصحيح .

جدول رقم (١ - ١٢١) حجم ونسب توزع المعاقين بحسب نوع الإعاقة على مستوى عزل المديرية

العزلة	الإعاقة نوع وأصناف																								إجمالي المعاقين															
	مكفوفين					صُم بكم					حركياً					ضعف بصر شديد					ضعف سمع شديد					ذهنياً					مزدوجة					المعاقين أجمالي				
	%	م	ا	ن	%	%	م	ا	ن	%	%	م	ا	ن	%	%	م	ا	ن	%	%	م	ا	ن	%	%	م	ا	ن	%	%	م	ا	ن						
بغرس	2%	56	15	41	11%	11%	6	1	0	2%	2%	1	0	1	11%	11%	6	4	2	2%	2%	1	0	1	10%	10%	31	1	1	17%	17%	50	6	6	2%	56	15	41		
الحقل	8%	299	115	184	17%	17%	50	27	1	8%	8%	33	17	0	20%	20%	59	14	4	25%	25%	76	32	3	10%	10%	31	17	0	17%	17%	50	27	1	8%	299	115	184		
القحاقف	11%	392	140	252	9%	9%	34	8	26	35%	35%	139	58	23	8%	8%	33	10	23	37%	37%	139	58	23	6%	6%	23	9	14	9%	9%	34	8	26	11%	392	140	252		
نمره	2%	81	38	43	4%	4%	3	3	0	37%	37%	30	14	5	17%	17%	14	5	9	37%	37%	30	14	5	7%	7%	6	3	3	4%	4%	3	3	0	2%	81	38	43		
عيسى بني	16%	597	207	390	12%	12%	70	26	44	9%	9%	71	26	45	12%	12%	71	26	45	32%	32%	192	57	135	9%	9%	52	21	31	24%	24%	141	50	91	16%	597	207	390		
المراتبية	15%	565	215	350	4%	4%	21	9	12	37%	37%	208	71	40	14%	14%	78	38	40	37%	37%	208	71	40	7%	7%	38	14	24	19%	19%	106	31	75	15%	565	215	350		
الجيل	3%	100	38	62	17%	17%	17	7	10	49%	49%	49	18	31	6%	6%	6	2	4	49%	49%	49	18	31	1%	1%	1	0	1	22%	22%	22	7	15	3%	100	38	62		
البريهه	5%	199	79	120	7%	7%	14	6	8	31%	31%	62	25	37	11%	11%	22	10	12	31%	31%	62	25	37	6%	6%	11	6	5	28%	28%	56	16	40	5%	199	79	120		
الواقف بلاد	12%	446	186	260	10%	10%	45	30	15	26%	26%	114	43	31	17%	17%	77	46	31	26%	26%	114	43	31	4%	4%	20	4	16	19%	19%	85	42	43	12%	446	186	260		
خولان بني	5%	168	62	106	7%	7%	11	4	6	27%	27%	46	15	12	13%	13%	22	10	12	27%	27%	46	15	12	4%	4%	20	4	6	26%	26%	85	42	43	5%	168	62	106		
	19%	51	11	40	12%	12%	54	10	40	11%	11%	51	11	40	8%	8%	16	9	7	8%	8%	16	9	7	5%	5%	9	3	6	16%	16%	54	11	40	11%	51	11	40		
	8%	11	3	6	5%	5%	30	15	9	5%	5%	84	37	18	15%	15%	84	37	18	15%	15%	84	37	18	0%	0%	0	0	0	3%	3%	17	9	36	5%	11	3	6		
	9%	54	18	3	3%	3%	11	7	1	3%	3%	17	9	36	3%	3%	17	9	36	3%	3%	17	9	36	7%	7%	6	2	4	2%	2%	7	3	6	5%	54	18	3		
	3%	10	7	1	9%	9%	18	7	11	9%	9%	30	15	9	5%	5%	30	15	9	5%	5%	30	15	9	0%	0%	0	0	0	3%	3%	11	7	1	9%	10	7	1		
	6%	44	11	6	12%	12%	54	10	44	9%	9%	18	7	11	5%	5%	30	15	9	5%	5%	30	15	9	0%	0%	0	0	0	3%	3%	11	7	1	12%	44	11	6		
	4.6%	12.1	5.4	2.7	12.1%	12.1%	44.6	18.6	58	5.4%	5.4%	19.9	4.2	18.6	2.7%	2.7%	10.6	4.2	18.6	2.7%	2.7%	10.6	4.2	18.6	15.3%	15.3%	56.5	21.5	35.0	16.2%	16.2%	59.7	20.7	39.0	4.6%	12.1	5.4	2.7		
	168	446	186	260	446	446	186	260	199	199	79	120	40	40	80	60	60	40	40	80	60	60	100	100	38	62	62	565	565	215	350	597	597	207	390	168	446	186	260	
	37	42	186	58	42	42	186	58	40	40	80	60	60	40	40	80	60	60	40	40	80	60	60	62	62	38	62	62	43	43	207	65	65	37	42	186	58			
	63	58	186	260	58	58	186	260	60	60	60	60	60	60	60	60	60	60	60	60	60	60	60	62	62	38	62	62	53	53	207	65	65	63	58	186	260			
	106	260	119	62	260	260	119	62	119	119	62	62	62	119	119	62	62	62	119	119	62	62	62	62	62	38	62	62	390	390	207	65	65	106	260	119	62			

العزلة	الإعاقة نوع وأصناف												إجمالي المعاقين																									
	مزدوجة				ذهنياً			ضعف سمع شديد			ضعف بصر شديد			حركياً			مُح بجم			مكفوفين																		
	%	م	إ	ن	%	م	إ	ن	%	م	إ	ن	%	م	إ	ن	%	م	إ	ن	%	م	إ	ن	%	م	إ	ن										
الشراة	8%	284	97	187	4%	12	5	7	23%	65	17	48	12%	33	13	20	5%	15	7	8	48%	135	46	89	7%	19	8	11	2%	5	1	4	7.7	284	33	95	67	189
بكري بني	3%	117	38	79	8%	9	2	7	28%	33	12	21	3%	4	1	3	9%	10	2	8	32%	38	12	26	15%	17	8	9	5%	6	1	5	3.2	117	32	38	68	79
عدينة	10%	380	119	261	6%	24	10	14	35%	134	24	110	10%	38	24	14	12%	47	18	29	32%	121	35	86	4%	15	8	7	0%	1	0	1	10.3	380	33	126	67	254
العزلة إجمالي	100%	3684	1349	2335	9%	316	139	177	24%	902	276	626	7%	276	119	157	12%	460	192	268	33%	1222	429	793	9%	341	139	202	5%	167	55	112	100	3,684	38	1,382	62	2,302
%		37%	63%		9%	9%	44%	56%	24%	24%	31%	69%	7%	7%	43%	57%	12%	12%	42%	58%	33%	35%	65%		9%	9%	41%	59%	5%	5%	33%	67%	3,684					

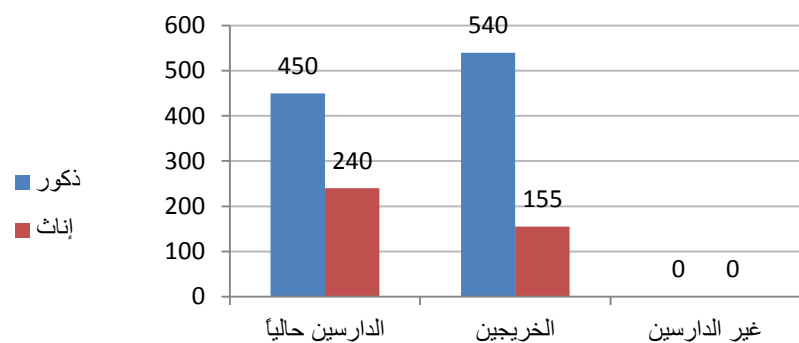
١-١-٣- توزيع المعاقين بحسب الحالة التعليمية على مستوى المديرية والعزل (١)

جدول رقم (١ - ١٢٢) حجم ونسب توزيع المعاقين بحسب الحالة التعليمية على مستوى عزل المديرية

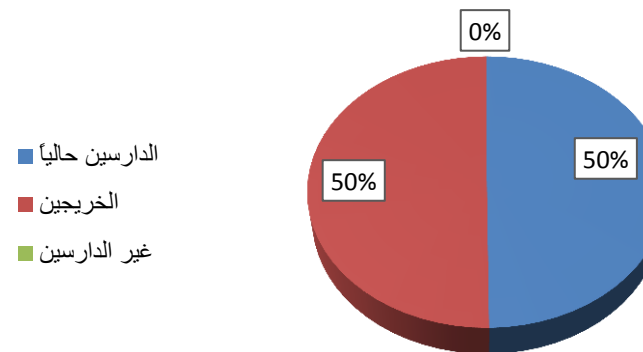
الحالة إجمالي التعليمية	التعليمية الحالة															ما دون سن التعليم			عدد المعاقين			المؤشر														
	غير الدارسين					الخريجين					حالياً الملتحقين / الدارسين																									
	م	أ	ن	إ	ذ	امي غير ملتحق بمحو الأمية	المتسربين غير الملتحقين	يقراء / يكتب	جامعي فاعلي	خريجين تقني	خريجين مهني	خريجين ثانوي	خريجين أساسي	بالتعليم الجامعي	بالتعليم التقني	بالتعليم المهني	بالتعليم الثانوي	بالتعليم الأساسي	بمراكز تعليم الكبار	م	إ		ن	م	إ	ن	إجمالي النوع									
3440	1299	2141	752	843	92	109	60	199	9	110	2	33	10	70	235	74	152	10	33	2	11	6	14	39	86	173	283	10	23	244	105	139	3,684	1,382	2,302	إجمالي عام
3440			1595		201		259		119		35		10		305		226		43		13		20		125		456		33	244		3,684				

١ (المصدر : تقارير الفرق الميدانية مع التصحيح .

مخطط بيان الحالة التعليمية لمعاقلي المديرية بحسب الحجم والجنس



مخطط بيان الحالة التعليمية لمعاقلي المديرية بحسب نسبة الحالة التعليمية



جدول رقم (١ - ١٢٣) حجم ونسب توزع المعاقين بحسب الحالة التعليمية على مستوى عزل المديرية

إجمالي الحالة التعليمية	التعليمية الحالة																								ما دون سن التعليم			عدد المعاقين			العزلة						
	غير الدارسين									الخريجين						الملتحقين حالياً / الدارسين																					
	أمي غير ملتحق بمحو الأمية			الملتحقين / غير المتسريين			يقرا / يكتب			جامعي فأعلى		خريجين تقني		خريجين مهني		خريجين ثانوي		خريجين أساسي		بالتعليم الجامعي		بالتعليم التقني		بالتعليم المهني		بالتعليم الثانوي		بالتعليم الأساسي		بمراكز تعليم الكبار							
م	أ	ن	إ	ن	إ	ن	إ	ن	إ	ن	إ	ن	إ	ن	إ	ن	إ	ن	إ	ن	إ	ن	إ	ن	إ	ن	إ	ن	م	إ	ن	م	إ	ن			
49	16	33	4	6	0	0	3	9	1	4	0	1	0	0	0	5	0	0	0	1	0	0	0	2	2	5	6	0	0	7		7	56	15	41	يفرس	
278	113	165	31	42	60	39	5	1	3	13	0	6	0	0	5	0	3	17	0	1	12	0	3	0	1	0	3	10	23	21	10	11	299	115	184	الحقل	
375	136	239	102	122	4	12	7	27	0	11	0	1	0	0	2	12	0	0	1	0	0	2	0	1	1	8	16	45	0	0	17	7	10	392	140	252	القحافا
77	35	42	15	4	1	1	5	5	0	3	0	0	0	0	3	13	1	5	0	0	0	0	0	1	4	9	7	0	0	4	3	1	81	38	43	نمره	

إجمالي الحالة التعليمية			التعليمية الحالة															ما دون سن التعليم			عدد المعاقين			العزلة																											
			غير الدارسين					الخريجين					الملتحقين حالياً / الدارسين																																						
			امي غير ملتحق بمحو الأمية		المتسربين / غير الملتحقين		يقرا / يكتب	جامعي فأعلى	خريجين تقني	خريجين مهني	خريجين ثانوي	خريجين أساسي	بالتعليم الجامعي	بالتعليم التقني	بالتعليم المهني	بالتعليم الثانوي	بالتعليم الأساسي								بمراكز تعليم الكبار																										
م	أ	ن	إ	ن	إ	ن	إ	ن	إ	ن	إ	ن	إ	ن	إ	ن	م	إ	ن	م	إ	ن																													
547	195	352	105	76	9	22	15	38	0	27	0	7	0	5	18	55	4	15	0	5	0	0	0	0	50	15	35	597	207	390	عيسى بني																				
524	231	293	98	105	0	0	1	3	1	13	0	0	0	0	17	35	46	50	7	13	0	7	1	0	41	18	23	565	242	323	المراتب																				
96	36	60	24	17	0	3	5	11	0	6	0	3	0	0	2	11	1	4	0	0	0	0	0	0	4	2	2	100	38	62	الجبيل																				
185	74	111	49	27	2	3	4	20	1	14	0	4	0	0	9	23	1	3	0	0	0	0	0	0	14	9	5	199	80	119	البريهه																				
402	163	239	138	165	0	0	0	0	0	0	0	0	0	0	2	24	10	24	0	0	0	0	0	2	44	23	21	446	186	260	الوفاي بلاد																				
161	60	101	25	31	11	16	8	30	0	1	0	0	0	0	0	0	6	7	0	0	0	0	0	0	7	2	5	168	62	106	خولان بني																				
271	85	186	66	93	2	3	5	30	0	0	0	7	0	0	0	10	0	16	0	0	0	0	0	0	13	7	6	284	95	189	الشرابة																				
112	37	75	30	37	1	1	1	17	0	4	0	0	0	0	1	5	0	1	0	0	0	0	0	0	5	1	4	117	38	79	بكري بني																				
363	118	245	65	118	2	9	1	8	3	14	2	4	0	0	16	42	2	10	0	3	0	0	5	8	17	8	9	380	126	254	عائنة																				
3440	1299	2141	752	843	92	109	60	199	9	110	2	33	0	10	70	235	74	152	10	33	2	11	6	14	39	86	173	283	10	23	244	105	139	3,684	1,382	2,302	إجمالي النوع														
3440			1595			201			259			119			35			10			305			226			43			13			20			125			456			33			244			3,684			إجمالي عام

١-٢-١- الوضع التعليمي للمعاقين (١) :

١-٢-١-١- معدل التحاق المعاقين بالتعليم الأساسي على مستوى المديرية:

جدول رقم (١ - ١٢٤) معدل التحاق المعاقين بالتعليم الأساسي بحسب الجنس على مستوى المديرية

الاتحاق بالتعليم						عدد السكان للفئة العمرية ٦ - ١٥ سنة			المؤشر
نسبة الالتحاق			عدد الملتحقين			من المعاقين			
أجمالي	إ	ذ	أجمالي	إ	ذ	مج	إناث	ذكور	
57.8%	56.5%	58.6%	456	173	283	789	306	483	أجمالي عام

١-٢-٢-١- معدل التحاق المعاقين بالتعليم الأساسي على مستوى العزل:

جدول رقم (١ - ١٢٥) معدل التحاق المعاقين بالتعليم الأساسي بحسب الجنس على مستوى العزل

الاتحاق بالتعليم						سنة عدد السكان للفئة العمرية ٦ - ١٥			العزلة
نسبة الالتحاق			عدد الملتحقين						
أجمالي	إ	ذ	أجمالي	إ	ذ	مج	إناث	ذكور	
65%	50%	86%	11	5	6	17	10	7	يفرس
6%	0%	11%	3	0	3	48	20	28	الحقل
85%	76%	88%	61	16	45	72	21	51	القحاف
89%	75%	117%	16	9	7	18	12	6	نمره
88%	90%	86%	114	38	76	130	42	88	عيسى بني
38%	40%	37%	68	34	34	178	85	93	المراتبة
70%	80%	60%	7	4	3	10	5	5	الجبل
73%	67%	79%	19	8	11	26	12	14	البريهه
33%	28%	36%	33	11	22	100	39	61	الوافي بلاد
52%	59%	48%	24	10	14	46	17	29	خولان بني
133%	109%	150%	36	12	24	27	11	16	الشراجة
59%	50%	64%	13	4	9	22	8	14	بكارى بني
54%	92%	41%	51	22	29	95	24	71	عدينة
57.8%	56.5%	58.6%	456	173	283	789	306	483	عام أجمالي

¹ المصدر : بحسب ما وردت في تقارير الفرق الميدانية

١-٢-٣- معدل التحاق المعاقين بالتعليم الثانوي على مستوى المديرية:

جدول رقم (١ - ١٢٦) معدل ألتحاق المعاقين بالتعليم الثانوي بحسب الجنس على مستوى المديرية

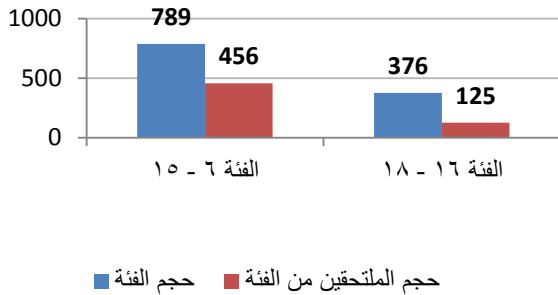
الاتحاق بالتعليم						عدد السكان للفئة العمرية ١٦ - ١٨ سنة			المديرية
نسبة الالتحاق			عدد الملتحقين			سنة			
أجمالي	إ	ذ	أجمالي	إ	ذ	مج	إناث	ذكور	
33.2%	28.9%	35.7%	125	39	86	376	135	241	أجمالي عام

١-٢-٤- معدل التحاق المعاقين بالتعليم الثانوي على مستوى العزل:

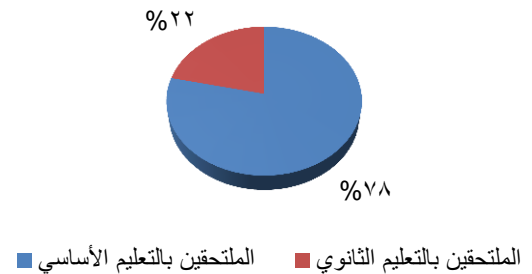
جدول رقم (١ - ١٢٧) معدل ألتحاق المعاقين بالتعليم الثانوي بحسب الجنس على مستوى العزل

الاتحاق بالتعليم						سنة من عدد السكان للفئة العمرية ١٦ - ١٨ المعاقين			العزلة
نسبة الالتحاق			عدد الملتحقين			سنة			
أجمالي	إ	ذ	أجمالي	إ	ذ	مج	إناث	ذكور	
80%	100%	67%	4	2	2	5	2	3	يفرس
0%	0%	0%	0	0	0	17	5	12	الحقل
20%	6%	29%	9	1	8	44	16	28	القحاف
83%	50%	100%	5	1	4	6	2	4	نمره
41%	24%	49%	30	6	24	74	25	49	عيسى بني
75%	105%	59%	45	22	23	60	21	39	المراتبة
22%	0%	40%	2	0	2	9	4	5	الجبيل
42%	0%	83%	5	0	5	12	6	6	البريهه
8%	7%	9%	6	2	4	72	27	45	الوافي بلاد
6%	0%	11%	2	0	2	33	14	19	خولان بني
15%	0%	19%	3	0	3	20	4	16	الشراجة
11%	0%	17%	1	0	1	9	3	6	بكارى بني
87%	83%	89%	13	5	8	15	6	9	عدينة
33.2%	28.9%	35.7%	125	39	86	376	135	241	عام أجمالي

مخطط بيان حجم ألتحاق المعاقين بالتعليم الأساسي والثانوي بحسب الفئة



مخطط بيان نسبة ألتحاق المعاقين بالتعليم الأساسي والثانوي بحسب نوع التعليم



١-٢-٥- تعليم الكبار ومحو الأمية

١-٥-٢-١ - معدل التحاق المعاقين بمراكز محو الأمية على مستوى المديرية

جدول رقم (١ - ١٢٨) معدل التحاق المعاقين بمراكز تعليم الكبار على مستوى المديرية

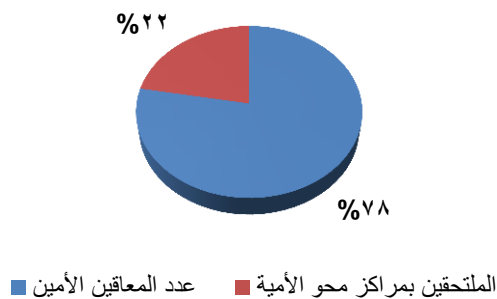
الاتحاق بمراكز تعليم الكبار						ولم يلتحقوا بالتعليم سن ١٠ عدد المعاقين الذين تجاوزوا النظامي			المؤشر
نسبة الالتحاق			عدد الملتحقين			مجموع	إناث	ذكور	
أجمالي	إ	ذ	أجمالي	إ	ذ				
28.4%	22.2%	32.4%	33	10	23	116	45	71	اجمالي عام

١-٢-٦-١ - معدل التحاق المعاقين بمراكز محو الأمية على مستوى العزلة

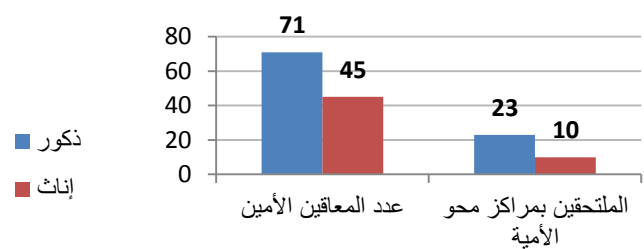
جدول رقم (١ - ١٢٩) معدل التحاق المعاقين بمراكز تعليم الكبار على مستوى المديرية

الاتحاق بمراكز تعليم الكبار						عدد المعاقين الذين تجاوزوا سن 10 ولم يلتحقوا بالتعليم النظامي			العزلة
نسبة الالتحاق			عدد الملتحقين			مجموع	إناث	ذكور	
أجمالي	إ	ذ	أجمالي	إ	ذ				
0%	0%	0%	0	0	0	10	4	6	يفرس
31%	24%	35%	33	10	23	106	41	65	الحقل
0%	0%	0%	0	0	0	224	102	122	القحاف
0%	0%	0%	0	0	0	19	15	4	نمره
0%	0%	0%	0	0	0	181	105	76	عيسى بني
0%	0%	0%	0	0	0	203	98	105	المراتبة
0%	0%	0%	0	0	0	41	24	17	الجيل
0%	0%	0%	0	0	0	76	49	27	البريهه
0%	0%	0%	0	0	0	303	138	165	الوافي بلاد
0%	0%	0%	0	0	0	56	25	31	خولان بني
0%	0%	0%	0	0	0	159	66	93	الشراجة
0%	0%	0%	0	0	0	67	30	37	بكاري بني
0%	0%	0%	0	0	0	183	65	118	عدينة
28.4%	22.2%	32.4%	33	10	23	116	45	71	عام اجمالي

مخطط بيان نسبة ألتحاق المعاقين بمراكز محو الأمية



مخطط بيان حجم المعاقين ألتحاقهم بمراكز محو الأمية بحسب الجنس



١-٣-١- احتياجات المعاقين (١) :

١-٣-١- احتياجات المعاقين بحسب نوع الإعاقة على مستوى المديرية

جدول رقم (١ - ١٣٠) حجم احتياجات المعاقين بحسب نوع الإعاقة على مستوى المديرية

نوع الاحتياج																			
تأهيل معرفي مهاري			تأهيل طبي						وسائل مساعده										تصنيفات الإعاقة
أخرى	دورات تدريبية	جامعي	حرفي معرفي	فحص نظر	تخطيط سمعي	عملية جراحية	ادوية	علاج طبيعي	أخرى	سماعه	ساعه ناطقه	عصا	نظاره	طرف صناعي	عكاز	كرسي			
																حمام	سريري	متحرك	
26	104	28	134	0	5	157	312	207	110	0	2	49	0	80	152	117	163	274	حركية
43	101	10	107	0	24	17	36	5	73	99	83	0	0	0	1	0	0	0	صم ويكم
36	73	6	83	202	3	91	125	3	28	5	15	21	241	0	0	0	0	0	ضعيف بصر
20	3	6	27	12	6	16	20	9	35	8	90	119	27	0	0	0	0	0	مكفوفين
40	28	6	59	0	60	34	88	13	33	159	12	0	12	0	0	0	0	0	ضعيف سمع
132	144	2	73	0	0	42	588	132	99	1	0	1	0	0	0	0	0	0	ذهنية
29	57	0	2	2	1	41	188	76	92	9	0	6	18	0	7	24	44	79	مزدوجة
326	510	58	485	216	99	398	1357	445	470	281	202	196	298	80	160	141	207	353	أجمالي الاحتياجات

(١) المصدر : بحسب ما وردت في تقارير الفرق الميدانية

الجزء الخامس : تحديد الأولويات والتخطيط بالمشاركة

الباب الأول: تحديد الأولويات

ترتيب الأولويات

ترتيب أولويات المشاريع في المجالات المرتبة حسب الأولوية والاحتياج

الترتيب	عدد النقاط	الاحتياج كقطاع	م
الأول	٣٠٦	الطرق	١
الثاني	٢٨٨	التعليم	٢
الثالث	٢٨٧	الصحة	٣
الرابع	٢١٨	المياه والصرف الصحي	٤
الخامس	١٧٥	محو الامية	٥
السادس	١٧٤	شبكة الامان	٦
السابع	١٦٣	الأسواق	٧
الثامن	١٥٨	إدارة الأمن	٨
التاسع	١٥٧	النظافة والبيئة	٩
العاشر	١٤٧	الزراعة والثروة الحيوانية	١٠
الحادي عشر	١٤١	المحاكم والقضاء	١١
الثاني عشر	١٣٧	السلطة المحلية	١٢
الثالث عشر	١٢٩	الطاقة	١٣
الرابع عشر	١٢١	الشباب والرياضة	١٤
الخامس عشر	١١٧	الصناعة والتجارة	١٥
السادس عشر	١١٦	الثقافة	١٦
السابع عشر	١١٥	النقل والمواصلات	١٧
الثامن عشر	١١١	البريد والاتصالات	١٨

الفصل الثالث : قائمة مشاريع المديرية

الخط والبرامج للمديرية بحسب أولوية الملحة وأولوية الحلول في كل مجال كل مجال على حدة :

بعد ترتيب أولويات و المجالات والقطاعات مع فريق المديرية بواسطة أداة التدرج التفضيلي ثم ترتيب الحلول المقترحة كمشاريع في كل مجال بحسب أولوياته (ملحات الاحتياجات) من وجهة نظر فريق المديرية حيث كانت النتائج قائمة المشاريع المقررة بالإجماع وهذه قائمة المشاريع التي تم الخروج بها من خلاصة تحليل الوضع .

النتائج المتوقعة	التكلفة / \$ ^{٤٠}	فترة التنفيذ ^{٤١}			موقع التدخل	عدد المستفيدين	أولويات تدخلات التعافي	الهدف	القطاع	المجال
		قصير	متوسط	طويل						
تحسين الاداء الوظيفي لترتيب وتوثيق الاعمال الادارية	\$2,200			√	مفرق جبل حبشي	474 موظفي الادارة	تأثيث إدارة التربية بالمديرية بعدد (٤) مكاتب و (٤) كرسي دوار وماستان اجتماع وتوفير مستلزمات العمل (٢ كمبيوتر - منظومة طاقة شمسية).			
تحسين جودة العملية التعليمية داخل المديرية	\$519,000	√			جميع المدارس	474244 طالب وطالبة	عمل تعاقدات مع خريجين الجامعات والمعاهد لتغطية العجز القائم بالمدارس لعدد (٥١٩) معلم ومعلمة			
تخفيف الكثافة الفصلية و تحسين جودة العملية التعليمية	\$210,923		√		مدرسة الثورة بيفرس	367 طالب ويستفيد منها عزلة يفرس وجزء من عزلة الحقل	إضافة (٩) فصول دراسية ريفية + إدارة + حمامين لمدرسة الثورة يفرس .	تحسين البنية التعليمية مع رفع مستوى تقديم الخدمة	التعليم	الاجتماعي
تخفيف الكثافة الفصلية و تحسين جودة العملية التعليمية	\$160,923			√	لمدرسة الوحدة ميلات	870 طالب وطالبة ويستفيد منها بلاد الوافي و اجزاء من مديرتي التعزية و صب	إضافة (٦) فصول دراسية ريفية + إدارة + حمامين لمدرسة الوحدة ميلات			
تخفيف الكثافة الفصلية و تحسين جودة العملية التعليمية	\$210,923			√	مدرسة ٢٦ سبتمبر .	723 طالب وطالبة ويستفيد منها بلاد الوافي وجزء من عزلة بني عيسى	اضافة (٩) فصول لمدرسة ٢٦ سبتمبر .			

^{٤٠} - قصيرة المدى (6) أشهر - متوسطة (6-18) أشهر - طويلة (18 / شهر - 5 سنوات).

^{٤١} - قيمة سعر الدولار الواحد (600).

النتائج المتوقعة	التكلفة / \$	فترة التنفيذ			موقع التدخل	عدد المستفيدين	اولويات تدخلات التعافي	الهدف	القطاع	المجال
		طويل	متوسط	قصير						
تخفيف الكثافة الفصلية و تحسين جودة العملية التعليمية	\$10,923		√		مدرسة معين بالقحاف	362 طالب وطالبة	اضافة (٦) فصول لمدرسة معين بالقحاف			
تخفيف الكثافة الفصلية و تحسين جودة العملية التعليمية	\$160,923		√		مدرسة الاقبال بالخلفة	1004 طالب وطالبة	اضافة (٦) فصول لمدرسة الاقبال بالخلفة			
تخفيف الكثافة الفصلية و تحسين جودة العملية التعليمية	\$160.923		√		مدرسة الرشيد نجد العود	802 طالب وطالبة	اضافة (٥) فصول لمدرسة الرشيد نجد العود مع تأهيل البوابة وصيانة المبنى القديم			
تخفيف الكثافة الفصلية و تحسين جودة العملية التعليمية	\$187,761			√	مدرسة المغرد	613 طالب وطالبة	اضافة (٦) فصول مع ترميم وصيانة الفصول الدراسية لمدرسة المغرد			
مدرسة مهيئة لتعليم	\$268,838		√		مدرسة الفاروق بالمشجب	708 طالب وطالبة	صيانة وترميم + جدار ساند لمدرسة الفاروق بالمشجب			
تحسين الوضع المعيشي للمعلمين	\$212600			√	جميع مدارس المديرية	2126 معلم ومعلمة	توفير عدد ٢١٢٦ سلة غذائية لموظفي التربية والتعليم كاملا			
تخفيف الكثافة الفصلية و تحسين جودة العملية التعليمية	\$160,923			√	مدرسة الاقصى	800 طالب وطالبة	بناء (٦) فصول دراسية مع المرافق وسور لمدرسة الاقصى			
انخفاض نسبة الامية	\$9,675			√	مراكز محو الامية مديرية جبل حبشي	645 ملتحق	توفير (١٩٣٥) كتاب لتغطية عجز المراكز في محو الامية	تخفيف نسبة محو الامية	محو الامية	الاجتماعي
	\$50,000	√			مركز محو الامية بالمديرية	30 متعاقد	التعاقد مع ٣٠ مدرس في مركز محو الامية بالمديرية وصرف حوافز التعليم شهرياً			

النتائج المتوقعة	التكلفة / \$	فترة التنفيذ			موقع التدخل	عدد المستفيدين	اولويات تدخلات التعافي	الهدف	القطاع	المجال
		طويل	متوسط	قصير						
تحسين جودة الرصد والمتابعة	\$1000			√	إدارة محو الامية بالمديرية	31690 نسمة من الاميين بالمديرية ذكور واناث	تأثيث وتجهيز إدارة محو الامية بالمديرية (١ كمبيوتر - ٢ كراسي دوار - ٢ دولاب عمودي - ٢ مكاتب)	تحسين جودة تقديم الخدمات التعليمية		
تقديم خدمات طبية متكاملة وسليمة وامنة رفع مستوى الخدمات خفض معدل الوفيات خفض عدد الاسعافات إلى خارج المديرية. تيسير الخدمات على المواطنين وسهولة الحصول عليها. التخفيف من معاناة المواطنين وخاصة الفقراء والنساء وذوي الدخل المحدود.	\$6000		√		المديرية كاملا	177482 نسمة	تدريب (٦٠) قابلة من خريجي الثانوية العامة	تحسين جودة تقديم الخدمات الصحية بالمديرية	الصحة	الاجتماعي
	\$8000		√		كامل المديرية	177482 نسمة	تدريب مساعدين اطباء وتمريض عدد (١٠٠) كادر من خريجي الثانوية العامة والجامعات			
	\$600,000		√		مفرق جبل حبشي	177482 نسمة	بناء معهد صحي ومستشفى مرجعي للمديرية			
تحسن مستوى تقديم الخدمات للمعاقين يساعدهم على تحسين المعيش	\$47,000		√		عزل المديرية	2102 نسمة	شراء احتياج المعاقين من الأجهزة مثل كراسي متحركة - نظارات - سماعات أذن - عصيان إلكتروني	مساعدات الفئات الضعيفة والمعاقين للحصول على الخدمات	شبكة الامان	الاجتماعي
من أجل تطوير العمل ومتابعة الفئة الفقيرة والمعاقين	\$3,000			√	مكتب الرعاية	المكتب	شراء جهاز كمبيوتر وطابعة وأثاث المكتب(مكتب - كرسي - دولاب	والمتطلبات الحياتية والعلاجات اللازمة		

النتائج المتوقعة	التكلفة / \$	فترة التنفيذ			موقع التدخل	عدد المستفيدين	اولويات تدخلات التعافي	الهدف	القطاع	المجال
		طويل	متوسط	قصير						
تحسين الوضع المعيشي للأسر الأشد فقراً	\$ 272,570		√		عزل المديرية	13294 نسمة	- تقديم المساعدات والمعونات عدد ١٣٢٩٤ حالة لم يشملهم الضمان			
الاعتزاز بالهوية الوطنية وتعميق حب الوطنية	\$ 2000		√		عزل المديرية	1170	إقامة (٤) ندوات و(٥) أمسيات وصباحيات شعرية و(٢) مهرجانات	تعزيز الهوية الوطنية من خلال استحداث مشاريع تتخذ من الإبداع ركيزة له		الاجتماعي
رفع الروح المعنوية لدى الموهوبين وصقلها	\$2,000		√		مركز المديرية	13	تشكيل لجنة من (٧) أفراد من ذوي التخصص للتحكيم في تكريم ١٣ فرداً من المبدعين	الاهتمام بأصحاب المواهب وتبني قدراتهم	الثقافة والاثار	
تحسن في أداء مقدمي الخدمة	\$2,000			√	مركز المديرية	4	تزويد المكتب ب(مكتب ٢كراسي وجهاز لابتوب وكاميرا)	تحسين أداء مقدمي الخدمة		
المحافظة على الكتب الثقافية والمخطوطات في المكتبة	\$40,000	√			مركز المديرية	5000	إنشاء مكتبة تضم مؤلفات أبناء المديرية وتأنيثها (طاوولات وكراسي ورفوف كتب) وكتب وترميم	الرفع من المستوى الثقافي لأبناء المديرية		
تقديم خدمات افضل في قطاع الشباب	\$1,500			√	المديرية	موظفي المكتب وكادر الاندية	تأهيل وتدريب ورفع قدرات (٤) موظفي مكتب الشباب واندية المديرية	تحسين خدمات القطاع	الشباب والرياضة	
تحسن في أداء مقدمي الخدمة	\$3,000	√			مركز المديرية	جميع العزل	تأنيث مكتب الشباب والرياضة (كراسي دولاب ومكتب وجهاز لابتوب وطابعة)	وتطور مهارات الكادر		
الحفاظ على ممتلكات قطاع الشباب	\$10,000		√		عزلة الشراجة	سكان المديرية	صيانة ملعب عكاد بالشراجة			

النتائج المتوقعة	التكلفة / '\$	فترة التنفيذ			موقع التدخل	عدد المستفيدين	اولويات تدخلات التعافي	الهدف	القطاع	المجال
		طويل	متوسط	قصير						
وجود متنفسات رياضية لشباب	\$ 3,500		√		دلمين، بني بكاري، البرحات، بني خولان، يفرس، القحاف، بني عيسى، العدف	650	تأهيل ملاعب تقليديه عددها (٨)			
احياء الفعاليات والأنشطة وتعزيز روح التسامح والمحبة بين أوساط المجتمع	\$ 3000			√	عزل المديرية	سكان المديرية	إقامة دوريات ومشاركات وأنشطة على مستوى العزل			
تحسن جودة تقديم الخدمة	\$ 60000			√	المفرق	177482 نسمة	انشاء مركز بيطري وتأثيثه انشاء مركز ارشاد زراعي مع تأثيثه	رفع وتحسين معدل الإنتاج الزراعي والحيواني		الاقتصادي
تحسن جودة تقديم الخدمة	\$ 2000		√		جميع العزل	13 عزلة	عمل دورة تدريبية لتأهيل بيطرين من الخريجين عدد (٢٦)	الزراعة والثروة الحيوانية		
حماية الاراضي الزراعية من الانجراف	700,000\$		√		(الشرافة بني خولان)(الراتية وبلاد الوافي)(بني عيسى ونمرة)(القحاف يفرس وبني خولان (بني بكاري والمراتية)	9عزل	عمل مصدات لمياه السيول في الأودية (وادي اليسر - وادي الحدادين - وادي الخلفة - وادي الشارق - وادي حنا - وادي الخميس)	حماية الارض الزراعية من الطمر والانجراف		
تقديم خدمة أفضل من قبل موظف السياحة	\$ 3000			√	مقر السلطة المحلية	موظفي المكتب	تجهيز وتأثيث مكتب السياحة (مكتب - دولا ب - كراسي كمبيوتر - طابعة)	تحسين وتنمية قطاع السياحة		الاقتصادي
التعريف بالمواقع السياحية وزيادة عدد المستفيدين	\$ 2000			√	جميع العزل	سكان المديرية	تنفيذ حملة ترويج ومسح سياحي	السياحة		

النتائج المتوقعة	التكلفة / \$	فترة التنفيذ			موقع التدخل	عدد المستفيدين	اولويات تدخلات التعافي	الهدف	القطاع	المجال
		طويل	متوسط	قصير						
متنفس سياحي لسكان مدينة تعز	\$ 500,000				وادي حناء	سكان المديرية والمديريات المجاورة	انشاء منتج سياحي في وادي حنا			
- سهولة وصول المواد الاستهلاكية للمواطنين وقلة التكلفة.	\$5,000		✓		المنعم	97596 نسمة	تأهيل سوق المنعم مع البنية التحتية (رصف - صرف صحي) للسوق لممارسة مهنة التجارة والذي يعتبر متوسط المديرية وعن طريقه يسهل وصول المواد.	تحسين وتنمية خدمات القطاع الصناعي والتجاري	الصناعة والتجارة	الاقتصادي
تقليل تكلفة وصول المواد الغذائية	\$5,000		✓		يفرس	39398 نسمة	بناء وتأهيل عمل البنية التحتية لسوق الجمعة (رصف - صرف صحي) والذي يعتبر أقرب المناطق جنوب المديرية عزلة الحقل - القحاف			
- تحسن القدرة الشرائية لدى أصحاب المهن والحرف. - ازدهار عملية البناء والتطور.	\$20,000		✓		على مستوى العزل	177482 نسمة	تقديم الدعم لأصحاب الحرف وإقامة دورات وفتح مراكز تأهيل لهذه الحرفة وإقامة نشاطات لتسويق منتجاتهم	تحسين وتنمية خدمات القطاع الصناعي والتجاري	الصناعة والتجارة	الاقتصادي
تسهيل عملية عمل المكتب القدرة على وصول إلى نتائج سريعة مع توفر الجهد والمال	\$2,000		✓		مبنى السلطة المحلية	20	توريد مستلزمات واحتياجات المكتب (كمبيوتر ودولاب ومكتب وثلاث كراسي)			

النتائج المتوقعة	التكلفة / \$	فترة التنفيذ			موقع التدخل	عدد المستفيدين	اولويات تدخلات التعافي	الهدف	القطاع	المجال
		طويل	متوسط	قصير						
رفع مستوي اداء المكتب	\$1,000			✓	مبنى السلطة المحلية	20	تأهيل الكادر في مجالات العمل			
إيجاد سوق لتسهيل عملية البيع تشجيع الصناعة التقليدية وتطويرها	\$30,000		✓		مركز المديرية	300	تدريب وتأهيل صانعي الجبن + إنشاء معامل خاصة بصناعة الجبن			
تحسين جودة الايرادات للفرزات بشكل دائم لتسهيل وتوفير الخدمة للمستفيدين	\$2,000 \$4,000		✓		مداخل المديرية وعدد (٦)	177482 نسمة	توريد ست مظلات شمسية من الحديد مع كرس مزدوج لأربعة اشخاص موزعة على عدد مداخل المديرية بناء (٦) غرف كمقرات للفرزات في تلك المداخل ودعمها بـ(١٨) كرسي وست طاوولات	تحسين اداء قطاع النقل بالمديرية	النقل والمواصلات	الاقتصادي
تنظيم وترتيب عمل الفرع	\$2,500			✓	مفرق جبل حبشي	2	تأثيث مكتب النقل بالآتي : اثنين مكاتب وست كراسي واثنين دولاب وجهاز لاب توب + طباعة			
تحسين أداء الصرافين وتسهيل عملية الصرافة والتزامها بتعليمات البنك المركزي	\$1,000		✓		13مركز	177482	تأهيل الصرافين والوكلاء بالنظم المالية والمصرفية والالتزام بمعايير البنك المركزي	تحسين جودة تقديم الخدمة	المؤسسات المالية والمصرفية	
الحصول على خدمات جيدة في شتى المجالات وسهولة الوصول إلى	\$340,000		✓		بني عيسى - الجبل - البريهه - المراتبة - عدنية	84259 نسمة	صيانة طريق الشارق المنعم البريهه الخلفة بطول ١٥ كم		الطرق	

النتائج المتوقعة	التكلفة / '\$	فترة التنفيذ			موقع التدخل	عدد المستفيدين	اولويات تدخلات التعافي	الهدف	القطاع	المجال
		طويل	متوسط	قصير						
المديريات الاخرى والمحافظات الحصول على خدمات جيدة للوصول إلى المرافق العامة ومركز المحافظة وتخفيف الاعباء والمعاناة علي سكان المديرية خصوصا في ظل الأزمة الراهنة	\$98,419		√		بلاد الوافي- قرى العجف بني عيسى	15583 نسمة	رصف مع جدران ساندة لطريق الظهر العجف الكساس بيت الوافي بطول ٨٠٠ متر طولي			
	\$160,000		√		يفرس+ الحقل	14377 نسمة	صيانة طريق يفرس الحقل بطول ١٦٠٠ متر طولي			
	\$105,239			√	بني عيسى +بلاد الوافي +عدنية	7152 نسمة	رصف وبناء جدران ساندة لطريق الاذان ريمة الانجود بني خيلة ١٢٠٠ متر طولي			
	\$43,880			√	المحشاء بني عيسى+ بلاد الوافي	7858 نسمة	رصف مع جدران ساندة لطريق المزبار جوربة العين قشبية بطول ٧٠٠ متر طولي			
	\$30,000			√	عناقب بريهه +بني بكاري	5600 نسمة	رصف مع جدران ساندة لطريق بني بكاري عناقب البريهه بطول ٤٠٠ متر طولي			
الحصول على خدمات جيدة في شتى المجالات وسهولة الوصول إلى المديريات الاخرى والمحافظات الحصول على خدمات جيدة للوصول إلى المرافق العامة ومركز المحافظة	\$22,100		√		الشراجة +بني خولان	4645 نسمة	تأهيل طريق الضبات المشجب صهبة رصف مع جدران ساندة بطول ٥٠٠ متر طولي	تحسين خدمات الطرق وصيانتها	الطرق	
	\$800,000			√	الاشروح +الشراجه +بني بكاري +البرحات مراتبه	12410 نسمة	رصف طريق العذير الاشروح مناقل البرحات بطول ٨٠٠ متر طولي			
	\$35,000		√		القحاف + بني خولان + يفرس	4259 نسمة	رصف مع جدران سانده طريق النوازل رهبة بني خولان طول ٣٥٠ متر طولي			

النتائج المتوقعة	التكلفة / '\$	فترة التنفيذ			موقع التدخل	عدد المستفيدين	اولويات تدخلات التعافي	الهدف	القطاع	المجال
		طويل	متوسط	قصير						
	\$140,000		√		القحاف + الحقل	13077 نسمة	تأهيل طريق وادي مكسب بني عامر وادي سعادة رصف حجري وتصريف للمياه بطول ١٢٠٠ متر طولي			
	\$650,000		√		نمرة + القحفة الحقل	5675 نسمة	رصف حجري لطريق نمرة القحفة الحقل بطول ٧٠٠ متر طولي			
	\$92,000			√	المراتبة + بني بكاري	6400 نسمة	رصف مع جدران سائدة مقاطع طريق كزم عصوان بطول ١١٠٠ متر طولي			
	\$42,000			√	عدينة + بني عيسى	3200 نسمة	شق ورصف طريق عدينة الجرف بطول ٥٠٠ متر طولي			
	\$80,000		√		بني خولان والشراجة	21658 نسمة	صيانة طريق الغزالية عكاد العفيرة بطول ٢٠٠٠ متر طولي			البنية التحتية
	\$26,000			√	بلاد الوافي - بني عيسى	2920 نسمة	رصف طريق ميلات بني علي السعده بطول ٣٥٠ متر طولي			
تقديم خدمات جيدة في مجال البنية التحتية وقطاع الطرق	\$2,000			√	موظفي القطاع	20 موظف	تأهيل وتدريب موظفي مكتب الأشغال بالمديرية في مجال الدراسات الفنية والتخطيط والتقييم والحاسوب والمجالات الأخرى ذات العلاقة	تحسين خدمات الطرق وصيانتها	الطرق	البنية التحتية

النتائج المتوقعة	التكلفة / '\$	فترة التنفيذ			موقع التدخل	عدد المستفيدين	اولويات تدخلات التعافي	الهدف	القطاع	المجال
		طويل	متوسط	قصير						
تقديم خدمات ودراسات فنية جيدة ودقيقه لقطاع الطرق	\$3,500			√	مكتب القطاع	177482 نسمة	توفير جهاز ليفل مساحي و جهاز كمبيوتر وطابعة لفرع الاشغال			
تقديم خدمة افضل لتحسين الطرق ورفع المخلفات وتوفير الوقت والجهد من خلال شق طرق جديدة رابطة ومختصرة	\$153,000		√		مكتب القطاع	177482 نسمة	توفير شبول (1) وقلاب ومعدة شق d6 لفرع الاشغال بالمديرية			
الحصول على بيئة نظيفة وامنه خاليه من الامراض والأوبئة	\$3,500			√	جميع عزل المديرية	177482 نسمة	توفير عدد ١٠٦ برميل قمامة موزع على ١٠٦ قرية في المديرية	خلق بيئة نظيفه وسليمة	نظافة والبيئة	البنية التحتية
الحصول على بيئة نظيفة وامنه خاليه من الامراض والأوبئة	\$10,600		√				تأهيل الاطر المجتمعية ب١٠٦ قرية بالمديرية بمجال التوعية بالنظافة والبيئة والحفاظ عليها			
	\$40,000		√				توريد عدد ٤ قلاب قمامة لنقل المخلفات من القرى موزعه على ٤ قطاعات			
	530,000 \$	√					التعاقد مع ١٠٦ عامل نظافة في ١٠٦ قرية داخل المديرية لخمس سنوات			
الحصول علي مياه شرب آمنه ونقيه	\$110,000		√		المراتبه + بني بكاري	8000 نسمة	استكمال مشروع مياه الموقع	توفير مياه صحية وأمنه	المياه	البنية التحتية
	\$ 220,000		√		بلاد الوافي +بني عيسي	5000 نسمة	مشروع مياه شامل البئر وشبكة المسيلة والمضخة ومنظومة الطاقة الشمسية			

النتائج المتوقعة	التكلفة / \$	فترة التنفيذ			موقع التدخل	عدد المستفيدين	اولويات تدخلات التعافي	الهدف	القطاع	المجال
		طويل	متوسط	قصير						
	\$1,000			√	المديرية	عزل المديرية	توفير اجهزة القياس وفحص الاملاح للمياه			
	\$12,000		√		الشرافة + الاعرود معافر	6,300 نسمة	تأهيل مشروع مياه النويهه			
	\$ 360,000		√		المراتبه - والبريهه	37162 نسمة	تنفيذ عدد (٣) خزان تجميعي سعة ١٠٠٠ متر مكعب مشتركه بين العزل			
الحد من انتشار الأوبئة	\$15,000		√		عزل المديرية	27693 مسكن	شفاط مياه الصرف الصحي والتخلص منها	شفاط مياه الصرف الصحي والتخلص منها	الصرف الصحي	البنية التحتية
تغطية البيارات المفتوحة وتحويلها إلى صرف صحي امن وتجميل المنظر الحضاري للمنطقة	\$443,700		√		عزل المديرية	4437 منزل	تغطية البيارات المفتوحة في عزل المديرية والبالغ عددهم (٤٤٣٧) بيارة مفتوحة	تغطية البيارات المفتوحة	الصرف الصحي	البنية التحتية
حفر وعمل بيارات للمنازل التي ليس لها بيارات - تحسين المستوى الصحي لدى المواطنين	\$4,831,000		√		عزل المديرية	9662 منزل	عمل بيارات للمنازل التي ليس لديها بيارات وتقوم بالتصريف إلى جوار المنزل ومجاري السيول والبالغ عددها(٩٦٦٢) منزل للمعدمين والمهمشين	عمل بيارات للمنازل التي لديها تصريف إلى جوار المنزل ومجاري السيول	الصرف الصحي	البنية التحتية
- حفر وعمل بيارات للمنازل التي ليست بها بيارات - تحسين المستوى الصحي لدى المواطنين - توفير الجانب المالي الناتج عن التكلفة الصحية واستغلالها في متطلبات المعيشة	\$405,600		√		عزل المديرية	15451 اسرة	بناء حمامات للمنازل التي ليس لها حمام والبالغ عددها (١٣٥٢) منزل لمهمشين والمعدمين	تحسين وضع الصرف الصحي للمساكن التي ليس فيها حمامات	الصرف الصحي	البنية التحتية

النتائج المتوقعة	التكلفة / '\$	فترة التنفيذ			موقع التدخل	عدد المستفيدين	اولويات تدخلات التعافي	الهدف	القطاع	المجال
		طويل	متوسط	قصير						
معرفة المواطنين بأهمية الصرف الصحي والحث عليه	\$ 2,000			√	قرى عزل المديرية	177482 نسمة	عمل حملات توعية للمواطنين لأهمية استخدام الصرف الصحي التام عن طريق مجالس القرى والاذاعات المدرسية ومتطوعين من أبناء المديرية	نشر الوعي بأهمية الصرف الصحي		
اصلاح خطوط التيار وجاهزيتها للعمل عند عودة المحطة للخدمة	\$2769300			√	المديرية ومواقع مرور الخطوط	27693 نسمة	- اعادة تأهيل قطاع الكهرباء إلى مكان عليه الوضع قبل الأزمة (خطوط الإمداد - الشبكة الداخلية - المكتب - تأهيل المحطة بالمنعم	صيانة خطوط التيار وتأهيل خطوط الشبكة لا عادة خدمة وصول التيار الكهربائي إلى المديرية	الطاقة	البنية التحتية
تحقيق الاستقرار النفسي والاجتماعي للأفراد	510700\$			√	عزل المديرية	5307 نسمة	دعم الاسر الفقيرة من فئة المهمشين والمعدمين لعدد(٣٣٨٠) بالمديرية بالطاقات الشمسية	توفير المنظومات الشمسية لعدد من الفقراء والمعدمين	الطاقة	البنية التحتية
استئناف الخدمة بالبريد	\$2,500			√	مقر المكتب في المديرية	177482 نسمة	تأثيث المكتب وتجهيزه بالطابعات والخزنة ودواليب عدد(٢) ومكاتب عدد (٢) في مفرق جبل حبشي لتقديم الخدمة للمجتمع بسهولة	اصلاح وتطوير مكتب البريد والاتصالات	البريد والاتصالات	البنية التحتية
تحسين اداء الموظفين	\$ 500			√	مقر المكتب في المديرية	3	- تدريب العاملين بالمكتب بدورات في مجال البريد واتصالات لتحسين الخدمة			
تحسين مستوى أداء الخدمة	\$34,220			√	مقر السلطة المحلية	177482 نسمة	ترميم وتأثيث المجمع الحكومي وتوفير منظومة طاقة شمسية وبناء خزان أرضي	بناء القدرات وتنمية	السلطة المحلية	الحكم المحلي

النتائج المتوقعة	التكلفة / \$	فترة التنفيذ			موقع التدخل	عدد المستفيدين	اولويات تدخلات التعافي	الهدف	القطاع	المجال
		طويل	متوسط	قصير						
	\$16,200		√		مقر السلطة المحلية		إعادة تأهيل مبنى المديرية القديم	المهارات الإدارية للأطر المؤسسية للسلطة المحلية		
	\$ 21,560		√		مقر السلطة المحلية		ترميم وتأثيث مبنى إدارة الواجبات الزكوية وتوريد وتركيب منظومة طاقة شمسية			
	\$ 5,000			√	مقر السلطة المحلية	إدارة الديون والهيئة الإدارية	توفير أجهزة كمبيوتر عدد (١٠) أجهزة لإدارة الديون والهيئة الإدارية مع مستلزماتها وآلة تصوير حديثة وشاشة عرض			
رفع مستوى كفاءة الكادر إدارياً	\$ 3,000			√	مقر السلطة المحلية	30	- تدريب وتأهيل لإدارات ديوان المديرية في مجالات - الرخصة الدولية لقيادة الحاسوب - إعداد التقارير وتحليلها - الأرشفة والتوثيق - السكرتارية وإدارة المكاتب			
تحسين جودة العمل ومواكبة النظم الإدارية الحديثة	\$ 2000			√	مقر السلطة المحلية	11	-تدريب وتأهيل للهيئة الإدارية والجهاز الفني في مجالات - إعداد الخطة والموازنة - إدارة المشاريع ودراسة الجدوى - المناقصات			
	\$ 3000			√	مقر السلطة المحلية	60	- تدريب وتأهيل للأجهزة التنفيذية في مجالات آلية التعامل مع نماذج السلطة المحلية - إعداد الخطط والموازنات - إعداد التقارير			

النتائج المتوقعة	التكلفة / \$	فترة التنفيذ			موقع التدخل	عدد المستفيدين	اولويات تدخلات التعافي	الهدف	القطاع	المجال
		طويل	متوسط	قصير						
تحسين جودة العمل	\$ 35,000		√			177482 نسمة	ترميم المبنى القديم للمحكمة وتزويدها بمنظومة طاقة شمسية وتأثيثه	اصلاح الاضرار التي لحقت بالمبنى نتيجة الأزمة	القضاء والمحاكم	
تحسين مستوى تقديم الخدمة	\$12,500		√		مفرق جبل حبشي	177482 نسمة	- ترميم وتأثيث مبنى إدارة الشرطة بالمديرية وتوريد وتركيب منظومة طاقة شمسية	ترميم وتجهيز وتأثيث إدارة الشرطة		الحكم المحلي
تحسن وتطوير أداء العاملين والموظفين	\$2,000		√		الإدارة (مفرق جبل حبشي)	50 موظف من منتسبي القطاع	إقامة دوراه تدريبية لأفراد الشرطة في السلم المجتمع	تدريب وتأهيل افراد الإدارة في الجوانب القانونية والحقوقية والامن والسلامة	إدارة الشرطة	
تخفيف الأعباء المالية الناتجة عن دفع إيجار المبنى	\$ 50,000		√		الإدارة (مفرق جبل حبشي)	سكان المديرية	بناء أربع غرف مع ملحقاتها لإدارة الأحوال المدنية والسجل المدني بالأرضية المحددة جوار مبنى الشرطة	سهولة الحصول على خدمة الأوراق الثبوتية وتخفيف معاناة المواطنين	الأحوال المدنية	
تخفيف تكاليف الحصول على البطاقة الشخصية التي أرهقت كاهل المواطن وديمومة واستمرار الخدمة	\$ 30,000		√		الإدارة (مفرق جبل حبشي)	سكان المديرية	- توفير جهاز الإصدار الآلي ومنظومة طاقة شمسية			الحكم المحلي
إيجاد كادر مدرب وموئل للعمل وفق الأنظمة الحديثة والمتطورة	\$ 2,000		√		الإدارة (مفرق جبل حبشي)	سكان المديرية	- تأهيل كادر إدارة الأحوال المدنية للتعامل مع جهاز الإصدار الآلي			

الجزء السادس : الملاحق

مخطط رقم (١ - ١٠) خارطة الموارد والخدمات والفرص للمديرية (٤٢)

